



PLAN XERAL DE ORDENACIÓN MUNICIPAL

CONCELLO DE CARBALLO

TOMO VI.b
PLANOS DE ORDENACIÓN
E CLASIFICACIÓN DO TERRITORIO
CLASIFICACIÓN DO SOLO

fc | a
arquitecturaurbanismo

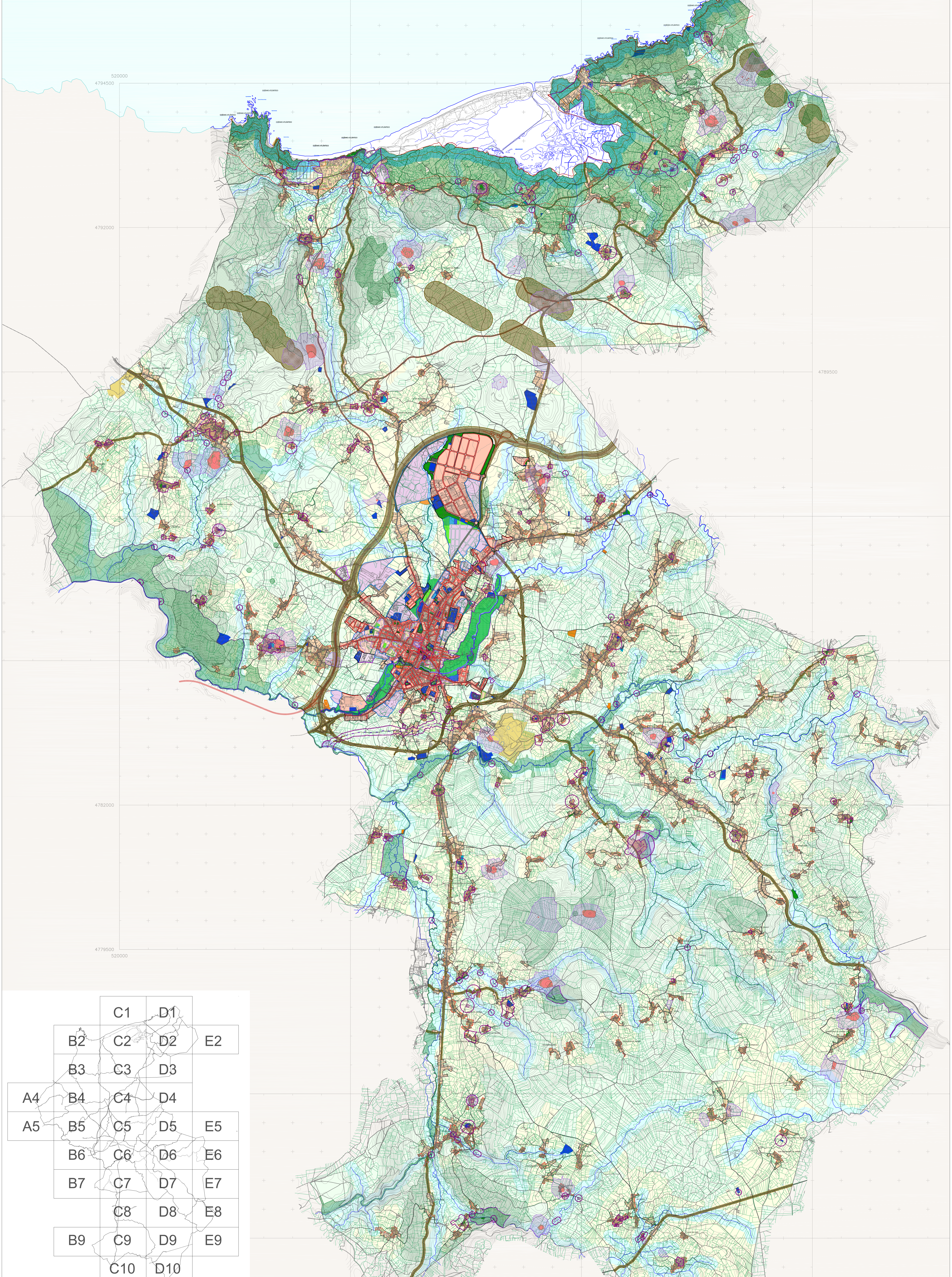
alvaro fernandez carballeda
arquitecto

decembro 2014

TOMO VI.b

PLANOS DE ORDENACIÓN E CLASIFICACIÓN DO TERRITORIO. CLASIFICACIÓN DO SOLO

C-00	CLASIFICACIÓN XERAL DO SOLO E SISTEMAS XERAIS	1/20.000
C-01	CLASIFICACIÓN DO SOLO E SISTEMAS XERAIS	1/5.000
D-01	CLASIFICACIÓN DO SOLO E SISTEMAS XERAIS	1/5.000
B-02	CLASIFICACIÓN DO SOLO E SISTEMAS XERAIS	1/5.000
C-02	CLASIFICACIÓN DO SOLO E SISTEMAS XERAIS	1/5.000
D-02	CLASIFICACIÓN DO SOLO E SISTEMAS XERAIS	1/5.000
E-02	CLASIFICACIÓN DO SOLO E SISTEMAS XERAIS	1/5.000
B-03	CLASIFICACIÓN DO SOLO E SISTEMAS XERAIS	1/5.000
C-03	CLASIFICACIÓN DO SOLO E SISTEMAS XERAIS	1/5.000
D-03	CLASIFICACIÓN DO SOLO E SISTEMAS XERAIS	1/5.000
A-04	CLASIFICACIÓN DO SOLO E SISTEMAS XERAIS	1/5.000
B-04	CLASIFICACIÓN DO SOLO E SISTEMAS XERAIS	1/5.000
C-04	CLASIFICACIÓN DO SOLO E SISTEMAS XERAIS	1/5.000
D-04	CLASIFICACIÓN DO SOLO E SISTEMAS XERAIS	1/5.000
A-05	CLASIFICACIÓN DO SOLO E SISTEMAS XERAIS	1/5.000
B-05	CLASIFICACIÓN DO SOLO E SISTEMAS XERAIS	1/5.000
C-05	CLASIFICACIÓN DO SOLO E SISTEMAS XERAIS	1/5.000
D-05	CLASIFICACIÓN DO SOLO E SISTEMAS XERAIS	1/5.000
E-05	CLASIFICACIÓN DO SOLO E SISTEMAS XERAIS	1/5.000
B-06	CLASIFICACIÓN DO SOLO E SISTEMAS XERAIS	1/5.000
C-06	CLASIFICACIÓN DO SOLO E SISTEMAS XERAIS	1/5.000
D-06	CLASIFICACIÓN DO SOLO E SISTEMAS XERAIS	1/5.000
E-06	CLASIFICACIÓN DO SOLO E SISTEMAS XERAIS	1/5.000
B-07	CLASIFICACIÓN DO SOLO E SISTEMAS XERAIS	1/5.000
C-07	CLASIFICACIÓN DO SOLO E SISTEMAS XERAIS	1/5.000
D-07	CLASIFICACIÓN DO SOLO E SISTEMAS XERAIS	1/5.000
E-07	CLASIFICACIÓN DO SOLO E SISTEMAS XERAIS	1/5.000
C-08	CLASIFICACIÓN DO SOLO E SISTEMAS XERAIS	1/5.000
D-08	CLASIFICACIÓN DO SOLO E SISTEMAS XERAIS	1/5.000
E-08	CLASIFICACIÓN DO SOLO E SISTEMAS XERAIS	1/5.000
B-09	CLASIFICACIÓN DO SOLO E SISTEMAS XERAIS	1/5.000
C-09	CLASIFICACIÓN DO SOLO E SISTEMAS XERAIS	1/5.000
D-09	CLASIFICACIÓN DO SOLO E SISTEMAS XERAIS	1/5.000
E-09	CLASIFICACIÓN DO SOLO E SISTEMAS XERAIS	1/5.000
C-10	CLASIFICACIÓN DO SOLO E SISTEMAS XERAIS	1/5.000
D-10	CLASIFICACIÓN DO SOLO E SISTEMAS XERAIS	1/5.000

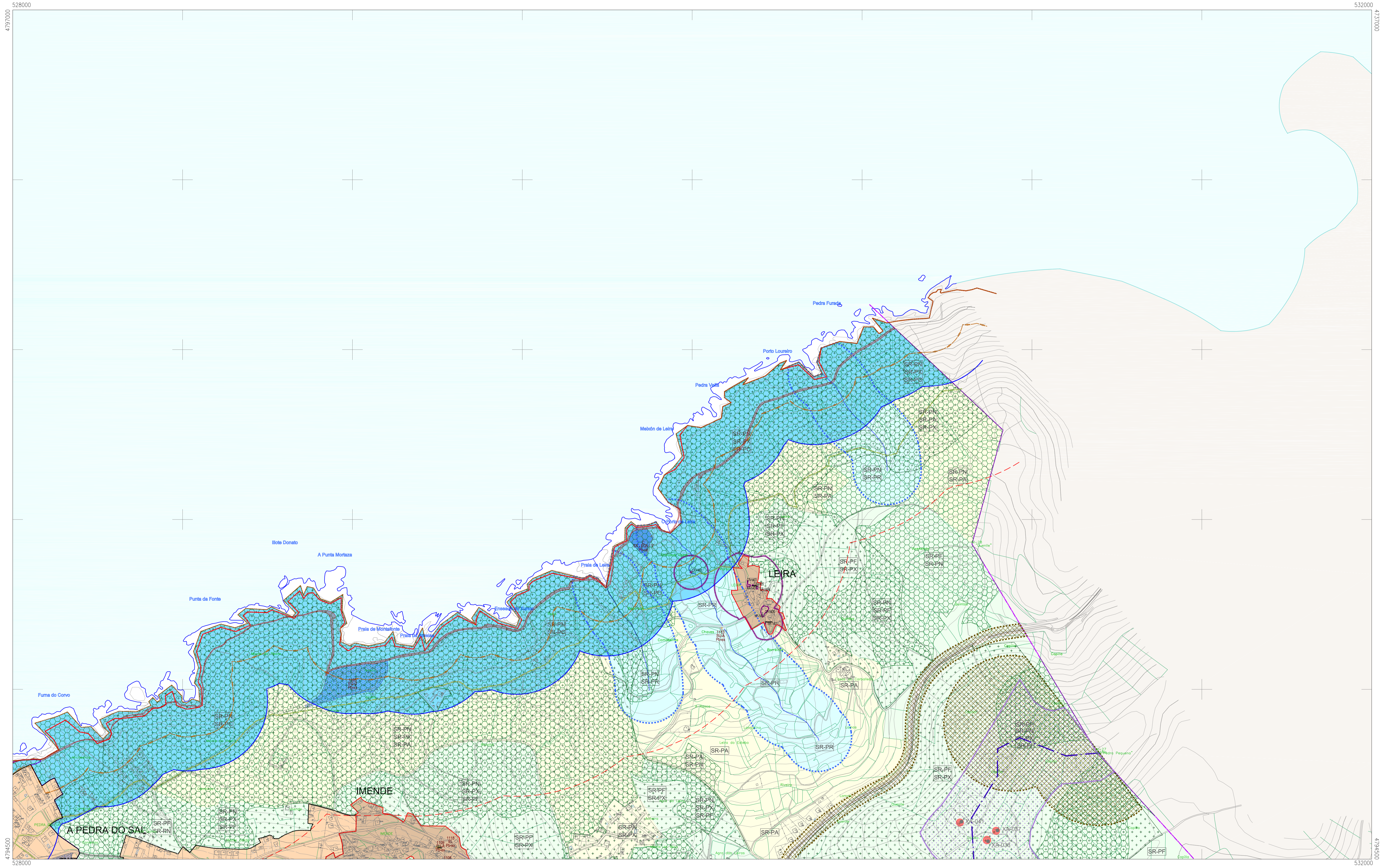


		C1	D1	
B2	C2	D2	E2	
B3	C3	D3		
A4	B4	C4	D4	
A5	B5	C5	D5	E5
	B6	C6	D6	E6
	B7	C7	D7	E7
		C8	D8	E8
	B9	C9	D9	E9
		C10	D10	

SÍMBOLOS COMPLEMENTARIOS ATENCIÓN ESTUDIO OBRAS OPERACIÓN PLAN DE ORDENACIÓN PLAN DE ORDENACIÓN PLAN DE ORDENACIÓN	CLASIFICACIÓN DEL SOLO SUR-T SOLO URBANIZABLE SUR-ND SOLO URBANIZABLE NO CONSERVADO NR-UR SOLO URBANIZABLE URBANO NR-UR-COM SOLO URBANIZABLE URBANO COMPLEJO SUR-D SOLO URBANIZABLE DELIMITADO SUR-T SOLO URBANIZABLE TIPO "T" SR-PT SOLO RESERVADO DE PROTECCIÓN PATRIMONIAL SR-PA SOLO RESERVADO DE PROTECCIÓN AMBIENTOPOLICIAL SR-PC SOLO RESERVADO DE PROTECCIÓN FORESTAL SR-PR SOLO RESERVADO DE PROTECCIÓN DE COSTAS SR-R SOLO RESERVADO DE PROTECCIÓN DE AGUAS	DOTACIONES URBANÍSTICAS SUR-T SERVICIOS URBANOS (SU) SUR-ND SERVICIOS URBANOS (SU) NR-UR SERVICIOS URBANOS (SU) NR-UR-COM SERVICIOS URBANOS (SU) SUR-D SERVICIOS URBANOS (SU) SUR-T SERVICIOS URBANOS (SU) SR-PT SERVICIOS URBANOS (SU) SR-PA SERVICIOS URBANOS (SU) SR-PC SERVICIOS URBANOS (SU) SR-PR SERVICIOS URBANOS (SU) SR-R SERVICIOS URBANOS (SU)	AFECCIONES SUR-T AFECCIONES SUR-ND AFECCIONES NR-UR AFECCIONES NR-UR-COM AFECCIONES SUR-D AFECCIONES SUR-T AFECCIONES SR-PT AFECCIONES SR-PA AFECCIONES SR-PC AFECCIONES SR-PR AFECCIONES SR-R AFECCIONES	INFRAESTRUCTURAS TERRITORIALES DE COMUNICACIONES SUR-T INFRAESTRUCTURAS TERRITORIALES DE COMUNICACIONES SUR-ND INFRAESTRUCTURAS TERRITORIALES DE COMUNICACIONES NR-UR INFRAESTRUCTURAS TERRITORIALES DE COMUNICACIONES NR-UR-COM INFRAESTRUCTURAS TERRITORIALES DE COMUNICACIONES SUR-D INFRAESTRUCTURAS TERRITORIALES DE COMUNICACIONES SUR-T INFRAESTRUCTURAS TERRITORIALES DE COMUNICACIONES SR-PT INFRAESTRUCTURAS TERRITORIALES DE COMUNICACIONES SR-PA INFRAESTRUCTURAS TERRITORIALES DE COMUNICACIONES SR-PC INFRAESTRUCTURAS TERRITORIALES DE COMUNICACIONES SR-PR INFRAESTRUCTURAS TERRITORIALES DE COMUNICACIONES SR-R INFRAESTRUCTURAS TERRITORIALES DE COMUNICACIONES
--	--	---	--	--



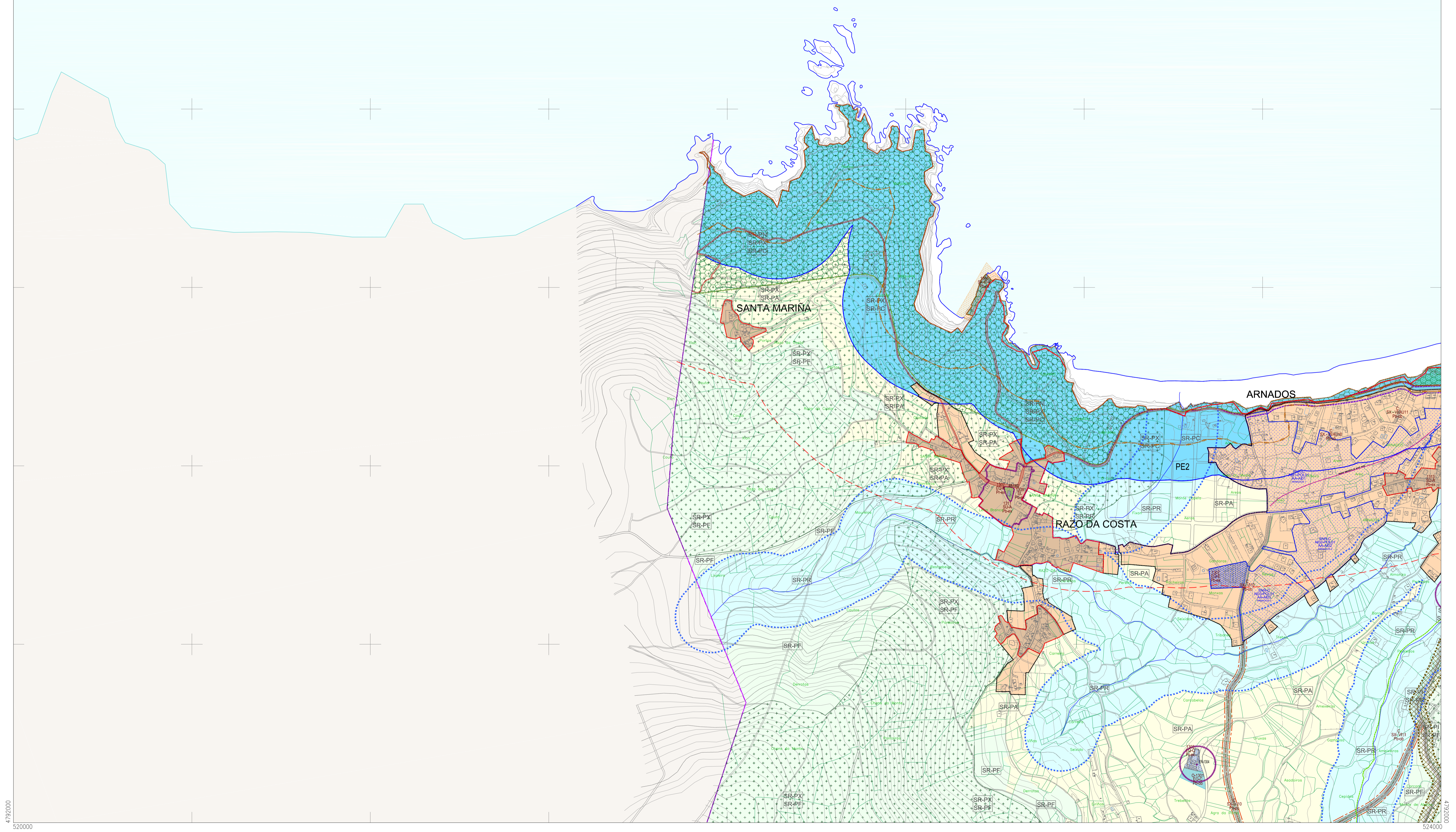
<p>SIGNOS CONVENCIONAIS</p> <p>AUTOESTRADA, ESTRADA, CAMIÑO, LÍMITE MUNICIPAL, LÍMITE ALTA/MEDIA TENSIÓN, LÍMITE DE PARCELA, EDIFICACIÓN</p> <p>MASA ARBOREA, ESTANQUE, RIO, PONTE, CULTIVO / PRADERA / MONTI, CURVAS DE NÍVEL / COTA, COTA DE NÍVEL</p>	<p>CLASIFICACIÓN DO SOLO</p> <table border="1"> <tr> <td>SU-C</td><td>SOLO URBANO</td> <td>SUR-T</td><td>SOLO URBANIZABLE DISPOSIÇÃO TRANSITORIA 1ª*</td> <td>SR-PP</td><td>SOLO RÚSTICO DE PROTECCIÓN PATRIMONIAL</td> </tr> <tr> <td>SU-NC</td><td>SOLO URBANO NON CONSOLIDADO</td> <td>SR-PO</td><td>SOLO RÚSTICO DE PROTECCIÓN ORDINARIA</td> <td>SR-P</td><td>SOLO RÚSTICO DE PROTECCIÓN DE INFRAESTRUTURAS</td> </tr> <tr> <td>NR-HT</td><td>SOLO NÚCLEO RURAL HISTORICO-TRADICIONAL</td> <td>SR-PA</td><td>SOLO RÚSTICO DE PROTECCIÓN AGROPECUARIA</td> <td>SR-PN</td><td>SOLO RÚSTICO DE PROTECCIÓN DE ESPAZOS NATURAIS</td> </tr> <tr> <td>NR-C</td><td>SOLO NÚCLEO RURAL COMÚN</td> <td>SR-PF</td><td>SOLO RÚSTICO DE PROTECCIÓN FORESTAL</td> <td>SR-PX</td><td>SOLO RÚSTICO DE PROTECCIÓN PABESÍSTICA</td> </tr> <tr> <td>NR-CC</td><td>SOLO NÚCLEO RURAL COMPLEXO</td> <td>SR-PC</td><td>SOLO RÚSTICO DE PROTECCIÓN DE COSTAS</td> <td></td><td></td> </tr> <tr> <td>SUR-D</td><td>SOLO URBANIZABLE DELIMITADO</td> <td>SR-PR</td><td>SOLO RÚSTICO DE PROTECCIÓN DAS AUGAS</td> <td></td><td></td> </tr> </table>	SU-C	SOLO URBANO	SUR-T	SOLO URBANIZABLE DISPOSIÇÃO TRANSITORIA 1ª*	SR-PP	SOLO RÚSTICO DE PROTECCIÓN PATRIMONIAL	SU-NC	SOLO URBANO NON CONSOLIDADO	SR-PO	SOLO RÚSTICO DE PROTECCIÓN ORDINARIA	SR-P	SOLO RÚSTICO DE PROTECCIÓN DE INFRAESTRUTURAS	NR-HT	SOLO NÚCLEO RURAL HISTORICO-TRADICIONAL	SR-PA	SOLO RÚSTICO DE PROTECCIÓN AGROPECUARIA	SR-PN	SOLO RÚSTICO DE PROTECCIÓN DE ESPAZOS NATURAIS	NR-C	SOLO NÚCLEO RURAL COMÚN	SR-PF	SOLO RÚSTICO DE PROTECCIÓN FORESTAL	SR-PX	SOLO RÚSTICO DE PROTECCIÓN PABESÍSTICA	NR-CC	SOLO NÚCLEO RURAL COMPLEXO	SR-PC	SOLO RÚSTICO DE PROTECCIÓN DE COSTAS			SUR-D	SOLO URBANIZABLE DELIMITADO	SR-PR	SOLO RÚSTICO DE PROTECCIÓN DAS AUGAS			<p>CATÁLOGO E PROTECCIÓN</p> <p>ELEMENTOS CATALOGADOS DE PATRIMONIO</p> <p>BOP: ELEMENTOS MENORES, BOP: ARQUITECTURA RELIXIOSA, BOP: ARQUITECTURA CIVIL</p> <p>QOP: ARQUITECTURA DO TERRITORIO, QOP: ORDENACIÓN URBANA, QOP: OBRA CIVIL, QOP: NÚCLEO TRADICIONAL</p> <p>XACEMENTOS ARQUEOLÓXICOS</p> <p>WOP: CÓDIGO DO XACIMENTO ARQUEOLÓXICO, WOP: RUTAS CULTURAIS / ESPAZOS NATURAIS</p> <p>CONTORNOS DE PROTECCIÓN</p> <p>CO: CONTORNO DE PROTECCIÓN ARQUEOLÓXICA, CO: AREAS DE PROTECCIÓN NATURAL</p>	<p>DOTACIÓN URBANÍSTICA</p> <p>EQUIPAMENTOS (EQ)</p> <p>EQ-R: RELIXIOSO, EQ-C: CEIMITERIO, EQ-E: EDUCATIVO/DOCENTE, EQ-S: SANITARIO, EQ-AM: ADMINISTRATIVO, EQ-EL: ESPAZOS LIBRES (EL)</p> <p>SERVIZOS URBANOS (SU) INFRAESTRUTURAS TERRITORIAIS (IT)</p> <p>SU-O: COESPECTÁCULOS, SU-L: ESTACIÓN DE TRATAMENTO ABASTECIMENTO DE AUGAS, SU-D: DEPOSITO DE AUGA, SU-E: ESTACIÓN DE TRANSFORMA. E SUMINISTRO ELECTRICO, SU-F: FONTES E LAVANDORIOS, SU-T: TRANSPORTES</p> <p>IT-P: PORTO, IT-T: TRANSPORTES</p>	<p>AFECCIÓN</p> <p>LÍMITE DE AUGAS (100m), AFECCIÓN INFRAESTRUTURAS, LÍMITE DE MAREA DE MAR, LÍMITE DESLIZADE PÚBLICO MARITMO TERRESTRE, SERVIDUME DE PROTECCIÓN COSTAS (100 m), ZONA DE INFLUENCIA DE 500 m, DEBENTALLAMENTO, LÍMITE DO AMBITO DO PAI, LÍMITE DE EDIFICACIÓN</p> <p>DELIMITACIÓN</p> <p>PLAN ESPECIAL DE REFORMA INTERIOR (PEI), PLAN ESPECIAL DE DOTACIÓN E ESPAZOS LIBRES DO URBANO (PEL), ACTUACIÓN INTEGRAL EN SOLO DE NÚCLEO RURAL</p>	<p>INFRAESTRUTURAS TERRITORIAIS DE COMUNICACIÓN</p> <p>ESTRADAS AUTOMÓVICAS E PROVINCIAIS, ESTRADAS MUNICIPAIS ESTRUTURANTES EXISTENTES, LÍMITE DE ALTA TENSIÓN, SERVIDUME DE PROTECCIÓN COSTAS (100 m), ESTRADAS ESTRUTURANTES PROXECTADAS, INFRAESTRUTURAS PROXECTADAS, REDE VIARIA PEONAL, SENDA LITORAL PROXECTADA</p>		<p>CONCELLO DE CARBALLO PLAN XERAL DE ORDENACIÓN MUNICIPAL</p> <p>fernandez carballeda asociados equipo redactor</p> <p>alvaro fernandez carballeda arquitecto</p> <p>decembro 2014 Plano nº C-01</p> <p>Escala: A1 1/5000 A3 1/10000</p> <p>0 100 200 300 400 500m</p> <p>arquitecturaurbanismo</p> <p>CLASIFICACIÓN DO SOLO E SISTEMAS XERAIS</p>
SU-C	SOLO URBANO	SUR-T	SOLO URBANIZABLE DISPOSIÇÃO TRANSITORIA 1ª*	SR-PP	SOLO RÚSTICO DE PROTECCIÓN PATRIMONIAL																																						
SU-NC	SOLO URBANO NON CONSOLIDADO	SR-PO	SOLO RÚSTICO DE PROTECCIÓN ORDINARIA	SR-P	SOLO RÚSTICO DE PROTECCIÓN DE INFRAESTRUTURAS																																						
NR-HT	SOLO NÚCLEO RURAL HISTORICO-TRADICIONAL	SR-PA	SOLO RÚSTICO DE PROTECCIÓN AGROPECUARIA	SR-PN	SOLO RÚSTICO DE PROTECCIÓN DE ESPAZOS NATURAIS																																						
NR-C	SOLO NÚCLEO RURAL COMÚN	SR-PF	SOLO RÚSTICO DE PROTECCIÓN FORESTAL	SR-PX	SOLO RÚSTICO DE PROTECCIÓN PABESÍSTICA																																						
NR-CC	SOLO NÚCLEO RURAL COMPLEXO	SR-PC	SOLO RÚSTICO DE PROTECCIÓN DE COSTAS																																								
SUR-D	SOLO URBANIZABLE DELIMITADO	SR-PR	SOLO RÚSTICO DE PROTECCIÓN DAS AUGAS																																								



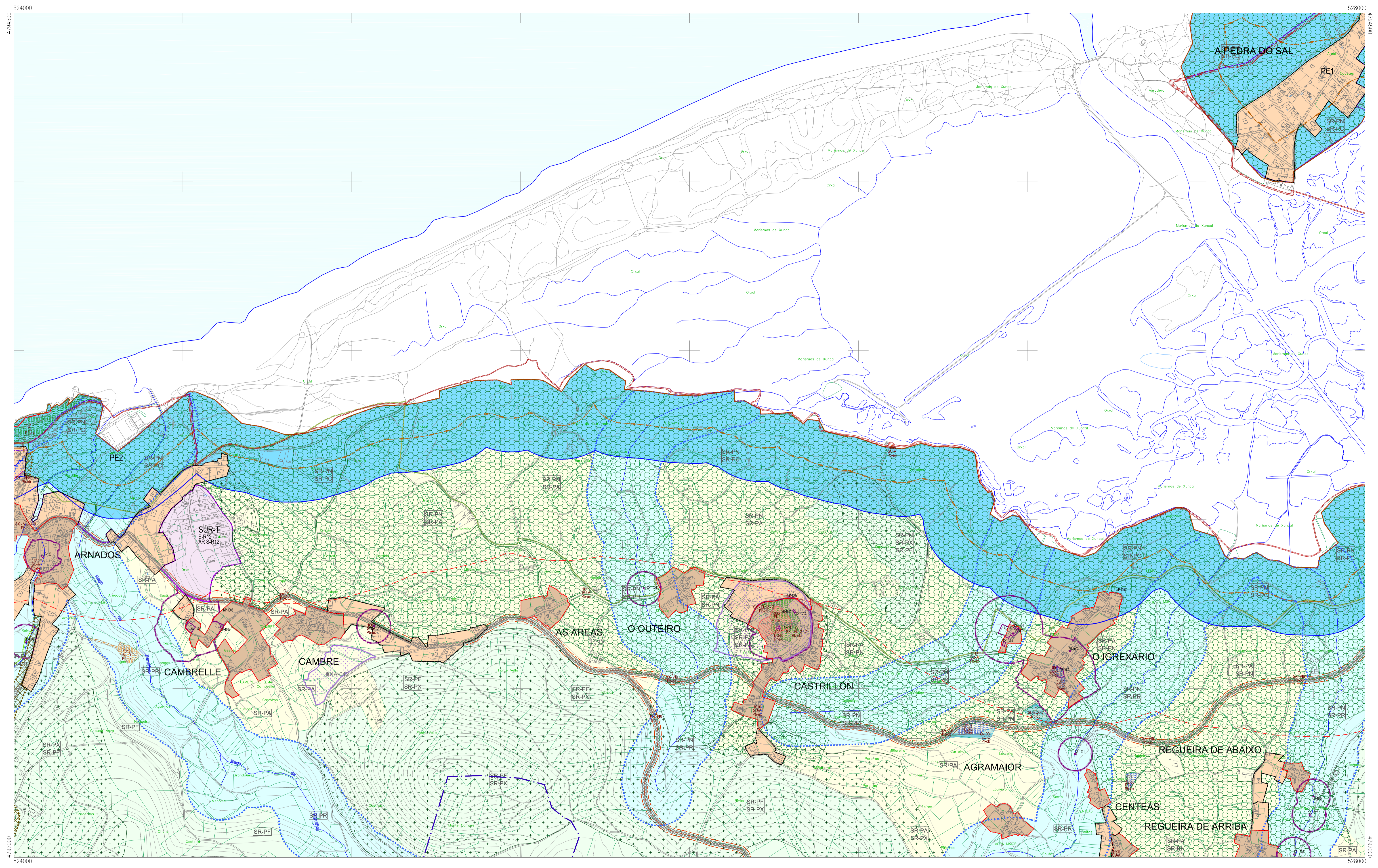
<p>SIGNOS CONVENCIONAIS</p> <ul style="list-style-type: none"> AUTOESTRADA ESTRADA CANAL LÍMITE MUNICIPAL LÍMITE ALTA/MEDIA TENSIÓN LÍMITE DE PARCELA EDIFICACIÓN RAMA ARBOREA ESTANQUE PONTE CULTIVO/FRONTEIRA/MONTE CURVAS DE NIVEL /COTA COTA DE NIVEL 	<p>CLASIFICACIÓN DO SOLO</p> <table border="1"> <tr> <td>SU-C SOLO URBANO</td> <td>SUR-T SOLO URBANIZABLE ESPECIFICACIÓN TRANSITORIA 1ªª</td> <td>SR-PP SOLO RÚSTICO DE PROTECCIÓN PATRIMONIAL</td> </tr> <tr> <td>SU-NC SOLO URBANO NON CONSOLIDADO</td> <td>SR-PO SOLO RÚSTICO DE PROTECCIÓN ORDINARIA</td> <td>SR-PN SOLO RÚSTICO DE PROTECCIÓN DE INFRAESTRUTURAS</td> </tr> <tr> <td>NR-HT SOLO NÚCLEO RURAL HISTÓRICO/TRANSCENDENCIAL</td> <td>SR-PA SOLO RÚSTICO DE PROTECCIÓN AGROPECUARIA</td> <td>SR-PN SOLO RÚSTICO DE PROTECCIÓN DE ESPAZOS NATURAIS</td> </tr> <tr> <td>NR-C SOLO NÚCLEO RURAL COMÚN</td> <td>SR-PF SOLO RÚSTICO DE PROTECCIÓN FORESTAL</td> <td>SR-PX SOLO RÚSTICO DE PROTECCIÓN PASAXÍSTICA</td> </tr> <tr> <td>NR-CTC SOLO NÚCLEO RURAL COMPLEXO</td> <td>SR-PC SOLO RÚSTICO DE PROTECCIÓN DE COSTAS</td> <td></td> </tr> <tr> <td>SUR-D SOLO URBANIZABLE DELIMITADO</td> <td>SR-PR SOLO RÚSTICO DE PROTECCIÓN DAS AUGAS</td> <td></td> </tr> </table>	SU-C SOLO URBANO	SUR-T SOLO URBANIZABLE ESPECIFICACIÓN TRANSITORIA 1ªª	SR-PP SOLO RÚSTICO DE PROTECCIÓN PATRIMONIAL	SU-NC SOLO URBANO NON CONSOLIDADO	SR-PO SOLO RÚSTICO DE PROTECCIÓN ORDINARIA	SR-PN SOLO RÚSTICO DE PROTECCIÓN DE INFRAESTRUTURAS	NR-HT SOLO NÚCLEO RURAL HISTÓRICO/TRANSCENDENCIAL	SR-PA SOLO RÚSTICO DE PROTECCIÓN AGROPECUARIA	SR-PN SOLO RÚSTICO DE PROTECCIÓN DE ESPAZOS NATURAIS	NR-C SOLO NÚCLEO RURAL COMÚN	SR-PF SOLO RÚSTICO DE PROTECCIÓN FORESTAL	SR-PX SOLO RÚSTICO DE PROTECCIÓN PASAXÍSTICA	NR-CTC SOLO NÚCLEO RURAL COMPLEXO	SR-PC SOLO RÚSTICO DE PROTECCIÓN DE COSTAS		SUR-D SOLO URBANIZABLE DELIMITADO	SR-PR SOLO RÚSTICO DE PROTECCIÓN DAS AUGAS		<p>CATÁLOGO E PROTECCIÓN</p> <p>ELEMENTOS CATALOGADOS DE PATRIMONIO</p> <p>XACEMENTOS ARQUEOLÓXICOS</p> <p>RUTAS CULTURAIS / ESPAZOS NATURAIS</p>	<p>DOTACIÓN URBANÍSTICA</p> <p>EQUIPAMENTOS (EQ)</p> <p>SERVIZOS URBANOS (SU) INFRAESTRUTURAS TERRITORIAIS (IT)</p> <p>ESPAZOS LIBRES (EL)</p>	<p>AFECCIÓN</p> <p>INFRAESTRUTURAS TERRITORIAIS DE COMUNICACIÓN</p> <p>DELIMITACIÓN</p>	<p>CONCELLO DE CARBALLO PLAN XERAL DE ORDENACIÓN MUNICIPAL</p> <p>fernandez carballeda asociados equipo redactor</p> <p>alvaro fernandez carballeda arquitecto</p> <p>decembro 2014</p> <p>Plano nº D-01</p> <p>CLASIFICACIÓN DO SOLO E SISTEMAS XERAIS</p>	<p>Escala: A1 1/5000 A3 1/10000</p> <p>0 100 200 300 400 500m</p> <p>arquitecturaurbanismo</p>
SU-C SOLO URBANO	SUR-T SOLO URBANIZABLE ESPECIFICACIÓN TRANSITORIA 1ªª	SR-PP SOLO RÚSTICO DE PROTECCIÓN PATRIMONIAL																						
SU-NC SOLO URBANO NON CONSOLIDADO	SR-PO SOLO RÚSTICO DE PROTECCIÓN ORDINARIA	SR-PN SOLO RÚSTICO DE PROTECCIÓN DE INFRAESTRUTURAS																						
NR-HT SOLO NÚCLEO RURAL HISTÓRICO/TRANSCENDENCIAL	SR-PA SOLO RÚSTICO DE PROTECCIÓN AGROPECUARIA	SR-PN SOLO RÚSTICO DE PROTECCIÓN DE ESPAZOS NATURAIS																						
NR-C SOLO NÚCLEO RURAL COMÚN	SR-PF SOLO RÚSTICO DE PROTECCIÓN FORESTAL	SR-PX SOLO RÚSTICO DE PROTECCIÓN PASAXÍSTICA																						
NR-CTC SOLO NÚCLEO RURAL COMPLEXO	SR-PC SOLO RÚSTICO DE PROTECCIÓN DE COSTAS																							
SUR-D SOLO URBANIZABLE DELIMITADO	SR-PR SOLO RÚSTICO DE PROTECCIÓN DAS AUGAS																							

4794500
4792000
520000
524000

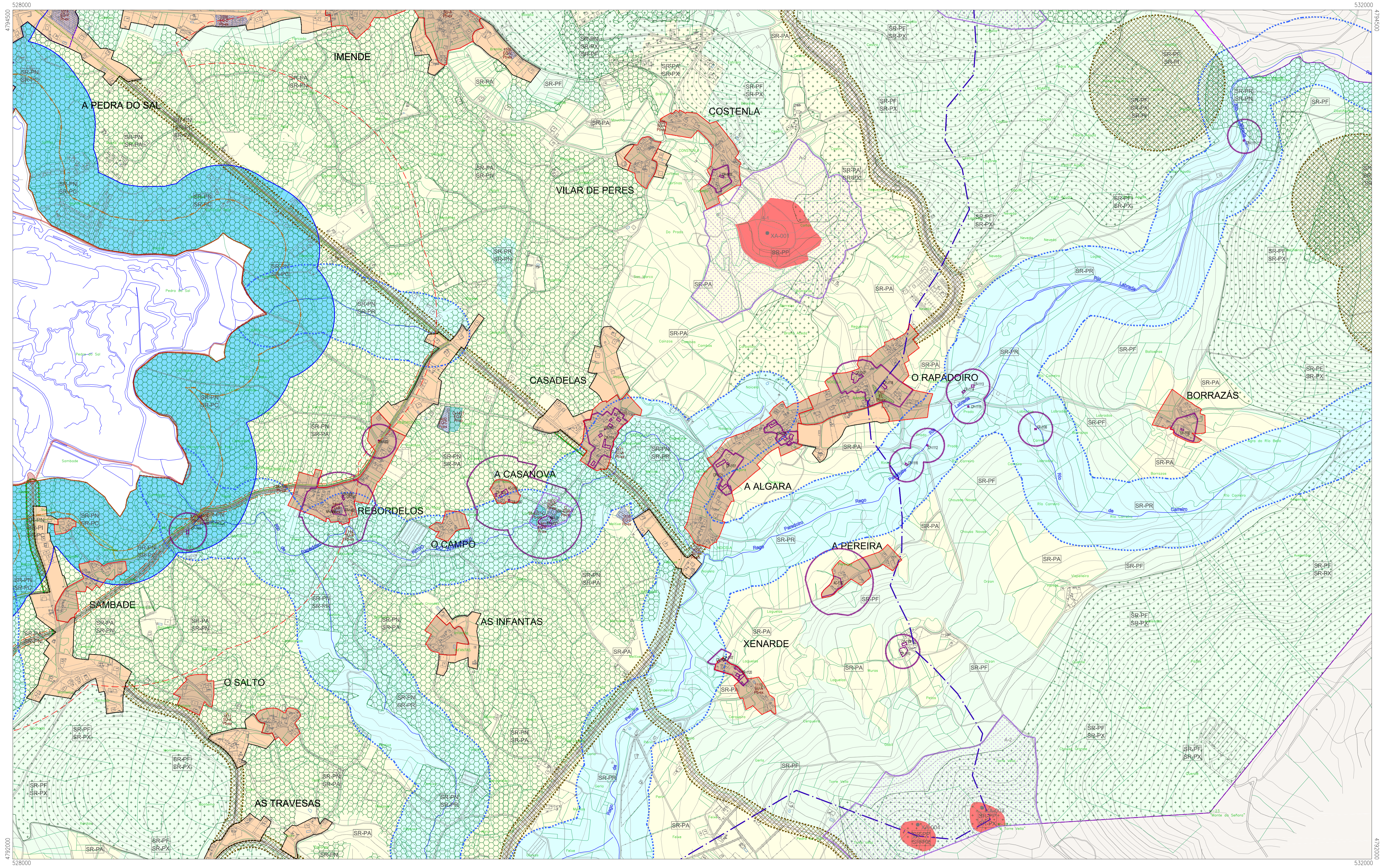
524000
524000
4794500
4792000



<p>SIGNOS CONVENCIONAIS</p> <ul style="list-style-type: none"> AUTOESTRADA ESTRADA CANAL LÍMITE MUNICIPAL LÍMITE ALTA/MEDIA TENSIÓN LÍMITE DE PARCELA EDIFICACIÓN BASE ARBOREA ESTANQUE REIO CULTIVO / PRADERA / MONTAÑA CURVAS DE NIVEL / COTA COTA DE NIVEL 	<p>CLASIFICACIÓN DO SOLO</p> <table border="1"> <tr> <td>SU-C SOLO URBANO</td> <td>SUR-T SOLO URBANIZABLE ESPECIFICACIÓN TRANSITORIA 1ªª</td> <td>SR-PP SOLO RÚSTICO DE PROTECCIÓN PATRIMONIAL</td> </tr> <tr> <td>SU-NC SOLO URBANO NON CONSOLIDADO</td> <td>SR-PO SOLO RÚSTICO DE PROTECCIÓN ORDINARIA</td> <td>SR-PX SOLO RÚSTICO DE PROTECCIÓN DE INFRAESTRUTURAS</td> </tr> <tr> <td>NR-HT SOLO NÚCLEO RURAL HISTÓRICO/INTEGRACIONAL</td> <td>SR-PA SOLO RÚSTICO DE PROTECCIÓN AGROPECUARIA</td> <td>SR-PR SOLO RÚSTICO DE PROTECCIÓN DE ESPAZOS NATURAIS</td> </tr> <tr> <td>NR-C SOLO NÚCLEO RURAL COMÚN</td> <td>SR-PF SOLO RÚSTICO DE PROTECCIÓN FORESTAL</td> <td>SR-PC SOLO RÚSTICO DE PROTECCIÓN PABESÍSTICA</td> </tr> <tr> <td>NR-HTC SOLO NÚCLEO RURAL COMPLEXO</td> <td>SR-PE SOLO RÚSTICO DE PROTECCIÓN DE COSTAS</td> <td></td> </tr> <tr> <td>SUR-D SOLO URBANIZABLE DELIMITADO</td> <td>SR-PR SOLO RÚSTICO DE PROTECCIÓN DAS AUGAS</td> <td></td> </tr> </table>	SU-C SOLO URBANO	SUR-T SOLO URBANIZABLE ESPECIFICACIÓN TRANSITORIA 1ªª	SR-PP SOLO RÚSTICO DE PROTECCIÓN PATRIMONIAL	SU-NC SOLO URBANO NON CONSOLIDADO	SR-PO SOLO RÚSTICO DE PROTECCIÓN ORDINARIA	SR-PX SOLO RÚSTICO DE PROTECCIÓN DE INFRAESTRUTURAS	NR-HT SOLO NÚCLEO RURAL HISTÓRICO/INTEGRACIONAL	SR-PA SOLO RÚSTICO DE PROTECCIÓN AGROPECUARIA	SR-PR SOLO RÚSTICO DE PROTECCIÓN DE ESPAZOS NATURAIS	NR-C SOLO NÚCLEO RURAL COMÚN	SR-PF SOLO RÚSTICO DE PROTECCIÓN FORESTAL	SR-PC SOLO RÚSTICO DE PROTECCIÓN PABESÍSTICA	NR-HTC SOLO NÚCLEO RURAL COMPLEXO	SR-PE SOLO RÚSTICO DE PROTECCIÓN DE COSTAS		SUR-D SOLO URBANIZABLE DELIMITADO	SR-PR SOLO RÚSTICO DE PROTECCIÓN DAS AUGAS		<p>CATÁLOGO E PROTECCIÓNIS</p> <p>ELEMENTOS CATALOGADOS DE PATRIMONIO</p> <p>XACEMENTOS ARQUEOLÓXICOS</p> <p>RUTAS CULTURAIS / ESPAZOS NATURAIS</p>	<p>DOTACIÓNIS URBANÍSTICAS</p> <p>EQUIPAMENTOS (EQ)</p> <p>SERVIZOS URBANIS (SU) / INFRAESTRUTURAS TERRITORIAIS (IT)</p> <p>ESPAZOS LIBRES (EL)</p>	<p>AFECCIÓNIS</p> <p>INFRAESTRUTURAS TERRITORIAIS DE COMUNICACIÓNIS</p> <p>DELIMITACIÓNIS</p>	<p>CONCELLO DE CARBALLO PLAN XERAL DE ORDENACIÓN MUNICIPAL</p> <p>Escala: A1 1/5000 A3 1/10000</p> <p>0 100 200 300 400 500m</p> <p>Plan nº B-02</p> <p>CLASIFICACIÓN DO SOLO E SISTEMAS XERAIS</p>	<p>fernandez carballeda asociados equipo redactor</p> <p>alvaro fernandez carballeda arquitecto</p> <p>decembro 2014</p> <p>fc a arquitectura urbanismo</p>
SU-C SOLO URBANO	SUR-T SOLO URBANIZABLE ESPECIFICACIÓN TRANSITORIA 1ªª	SR-PP SOLO RÚSTICO DE PROTECCIÓN PATRIMONIAL																						
SU-NC SOLO URBANO NON CONSOLIDADO	SR-PO SOLO RÚSTICO DE PROTECCIÓN ORDINARIA	SR-PX SOLO RÚSTICO DE PROTECCIÓN DE INFRAESTRUTURAS																						
NR-HT SOLO NÚCLEO RURAL HISTÓRICO/INTEGRACIONAL	SR-PA SOLO RÚSTICO DE PROTECCIÓN AGROPECUARIA	SR-PR SOLO RÚSTICO DE PROTECCIÓN DE ESPAZOS NATURAIS																						
NR-C SOLO NÚCLEO RURAL COMÚN	SR-PF SOLO RÚSTICO DE PROTECCIÓN FORESTAL	SR-PC SOLO RÚSTICO DE PROTECCIÓN PABESÍSTICA																						
NR-HTC SOLO NÚCLEO RURAL COMPLEXO	SR-PE SOLO RÚSTICO DE PROTECCIÓN DE COSTAS																							
SUR-D SOLO URBANIZABLE DELIMITADO	SR-PR SOLO RÚSTICO DE PROTECCIÓN DAS AUGAS																							



<p>SIGNOS CONVENCIONAIS</p> <ul style="list-style-type: none"> AUTOESTRADA ESTRADA CANAL LIMITE MUNICIPAL LÍNEA ALTA MEDIA TENSIÓN LÍMITE DE PARCELA EDIFICACIÓN MASA ARBÓREA ESPANQUE ESP PONTE CULTIVO FRONTEIRA MONTE CURVA DE NIVEL COSTA COTA DE NIVEL 	<p>CLASIFICACIÓN DO SOLO</p> <table border="1"> <tr> <td>SU-C SOLO URBANO</td> <td>SUR-T SOLO URBANIZABLE A DISPOSICIÓN TRANSITORIA 1ª</td> <td>SR-PP SOLO RÚSTICO DE PROTECCIÓN PATRIMONIAL</td> </tr> <tr> <td>SU-NC SOLO URBANO NON CONSOLIDADO</td> <td>SR-PO SOLO RÚSTICO DE PROTECCIÓN ORDINARIA</td> <td>SR-P SOLO RÚSTICO DE PROTECCIÓN DE ESPAZOS NATURAIS</td> </tr> <tr> <td>NR-HT SOLO NÚCLEO RURAL HISTÓRICO-TRADICIONAL</td> <td>SR-PA SOLO RÚSTICO DE PROTECCIÓN AGROPECUARIA</td> <td>SR-PN SOLO RÚSTICO DE PROTECCIÓN PASADÍSTICA</td> </tr> <tr> <td>NR-C SOLO NÚCLEO RURAL COMÚN</td> <td>SR-PF SOLO RÚSTICO DE PROTECCIÓN FORESTAL</td> <td>SR-PX SOLO RÚSTICO DE PROTECCIÓN PASADÍSTICA</td> </tr> <tr> <td>NR-HTC SOLO NÚCLEO RURAL COMPLEXO</td> <td>SR-PC SOLO RÚSTICO DE PROTECCIÓN DE COSTAS</td> <td></td> </tr> <tr> <td>SUR-D SOLO URBANIZABLE DELIMITADO</td> <td>SR-PR SOLO RÚSTICO DE PROTECCIÓN DAS AUGAS</td> <td></td> </tr> </table>	SU-C SOLO URBANO	SUR-T SOLO URBANIZABLE A DISPOSICIÓN TRANSITORIA 1ª	SR-PP SOLO RÚSTICO DE PROTECCIÓN PATRIMONIAL	SU-NC SOLO URBANO NON CONSOLIDADO	SR-PO SOLO RÚSTICO DE PROTECCIÓN ORDINARIA	SR-P SOLO RÚSTICO DE PROTECCIÓN DE ESPAZOS NATURAIS	NR-HT SOLO NÚCLEO RURAL HISTÓRICO-TRADICIONAL	SR-PA SOLO RÚSTICO DE PROTECCIÓN AGROPECUARIA	SR-PN SOLO RÚSTICO DE PROTECCIÓN PASADÍSTICA	NR-C SOLO NÚCLEO RURAL COMÚN	SR-PF SOLO RÚSTICO DE PROTECCIÓN FORESTAL	SR-PX SOLO RÚSTICO DE PROTECCIÓN PASADÍSTICA	NR-HTC SOLO NÚCLEO RURAL COMPLEXO	SR-PC SOLO RÚSTICO DE PROTECCIÓN DE COSTAS		SUR-D SOLO URBANIZABLE DELIMITADO	SR-PR SOLO RÚSTICO DE PROTECCIÓN DAS AUGAS		<p>CATÁLOGO E PROTECCIÓN</p> <p>ELEMENTOS CATALOGADOS DE PATRIMONIO</p> <p>XACEMENTOS ARQUEOLÓXICOS</p> <p>RUTAS CULTURAIS / ESPAZOS NATURAIS</p>	<p>DOTACIÓN URBANÍSTICA</p> <p>EQUIPAMENTOS (EO)</p> <p>SERVIZOS URBANIS (SU) / INFRAESTRUTURA TERRITORIAL (IT)</p> <p>ESPAZOS LIBRES (EL)</p>	<p>AFECCIÓN</p> <p>DELIMITACIÓN</p>	<p>INFRAESTRUTURAS TERRITORIAIS DE COMUNICACIÓN</p>		<p>CONCELLO DE CARBALLO PLAN XERAL DE ORDENACIÓN MUNICIPAL</p> <p>fernandez carballeda arquitectos equipo redactor</p> <p>alvaro fernandez carballeda arquitecto</p> <p>decembro 2014</p> <p>Mano nº C-02</p> <p>Escala: A1 1/5000 A3 1/10000</p> <p>CLASIFICACIÓN DO SOLO E SISTEMAS XERAIS</p>
SU-C SOLO URBANO	SUR-T SOLO URBANIZABLE A DISPOSICIÓN TRANSITORIA 1ª	SR-PP SOLO RÚSTICO DE PROTECCIÓN PATRIMONIAL																							
SU-NC SOLO URBANO NON CONSOLIDADO	SR-PO SOLO RÚSTICO DE PROTECCIÓN ORDINARIA	SR-P SOLO RÚSTICO DE PROTECCIÓN DE ESPAZOS NATURAIS																							
NR-HT SOLO NÚCLEO RURAL HISTÓRICO-TRADICIONAL	SR-PA SOLO RÚSTICO DE PROTECCIÓN AGROPECUARIA	SR-PN SOLO RÚSTICO DE PROTECCIÓN PASADÍSTICA																							
NR-C SOLO NÚCLEO RURAL COMÚN	SR-PF SOLO RÚSTICO DE PROTECCIÓN FORESTAL	SR-PX SOLO RÚSTICO DE PROTECCIÓN PASADÍSTICA																							
NR-HTC SOLO NÚCLEO RURAL COMPLEXO	SR-PC SOLO RÚSTICO DE PROTECCIÓN DE COSTAS																								
SUR-D SOLO URBANIZABLE DELIMITADO	SR-PR SOLO RÚSTICO DE PROTECCIÓN DAS AUGAS																								



SIGNOS CONVENCIONAIS		CLASIFICACIÓN DO SOLO		CATÁLOGO E PROTECCIÓNIS		DOTACIÓNIS URBANÍSTICAS		AFECCIÓNIS		INFRAESTRUTURAS TERRITORIAIS DE COMUNICACIÓNIS	
	AUTOBUS		SOLO URBANO		SOLO RÚSTICO DE PROTECCIÓN PATRIMONIAL		EQUIPAMENTOS (EQ)		SERVIDOS URBANOS (SU)		ESTRADAS AUTOMÓVICAS E PROVINCIAIS
	ESTACIÓN		SOLO URBANO NON CONSOLIDADO		SOLO RÚSTICO DE PROTECCIÓN ORDINARIA		EXISTENTE		AFECCIÓN INFRAESTRUTURAS		ESTRADAS MUNICIPAIS E EXISTENTES
	CANAL		SOLO RÚSTICO DE PROTECCIÓN HISTÓRICO TRADICIONAL		SOLO RÚSTICO DE PROTECCIÓN DE INFRAESTRUTURAS		A OBTÉR		LINEA DE FERROVIA DE MAI		LINEA DE ALTA TENSIÓN
	LÍMITE MUNICIPAL		SOLO RÚSTICO DE PROTECCIÓN AGROPECUARIA		SOLO RÚSTICO DE PROTECCIÓN DE ESPAZOS NATURAIS		EXISTENTE		LINEA LÍMITE DESENGANO PÚBLICO MARITIMO TERRESTRE		SERVIDO CÍVIL URBANO (CARBALLO SAO)
	LÍMITE DE ALTA TENSIÓN		SOLO RÚSTICO DE PROTECCIÓN FORESTAL		SOLO RÚSTICO DE PROTECCIÓN PASADÍSTICA		A OBTÉR		SERVIDO DE PROTECCIÓN COSTAS (100 m)		ESTRADAS ESTRUCTURADAS PROXECTADAS
	LÍMITE DE PARCELA		SOLO RÚSTICO DE PROTECCIÓN DE ESPAZOS NATURAIS		SOLO RÚSTICO DE PROTECCIÓN PASADÍSTICA		EXISTENTE		SOLO DE INFLUENCIA DE 500 m		ESTRADAS ESTRUCTURADAS PROXECTADAS
	EDIFICACIÓN		SOLO RÚSTICO DE PROTECCIÓN DE ESPAZOS NATURAIS		SOLO RÚSTICO DE PROTECCIÓN PASADÍSTICA		A OBTÉR		LÍMITE DO AMBITO DO POL		REDE VIARIA PEONAL
			SOLO RÚSTICO DE PROTECCIÓN DAS AUGAS		SOLO RÚSTICO DE PROTECCIÓN PASADÍSTICA		A OBTÉR		REDE VIARIA PEONAL		SERVIDO LITORAL PROXECTADA
			SOLO RÚSTICO DE PROTECCIÓN DAS AUGAS		SOLO RÚSTICO DE PROTECCIÓN PASADÍSTICA		A OBTÉR		REDE VIARIA PEONAL		SERVIDO LITORAL PROXECTADA

CONCELLO DE CARBALLO
PLAN XERAL DE ORDENACIÓN MUNICIPAL

fernandez carballeda asociados
equipo redactor

alvaro fernandez carballeda
arquitecto


decembro 2014

Plano nº D-02

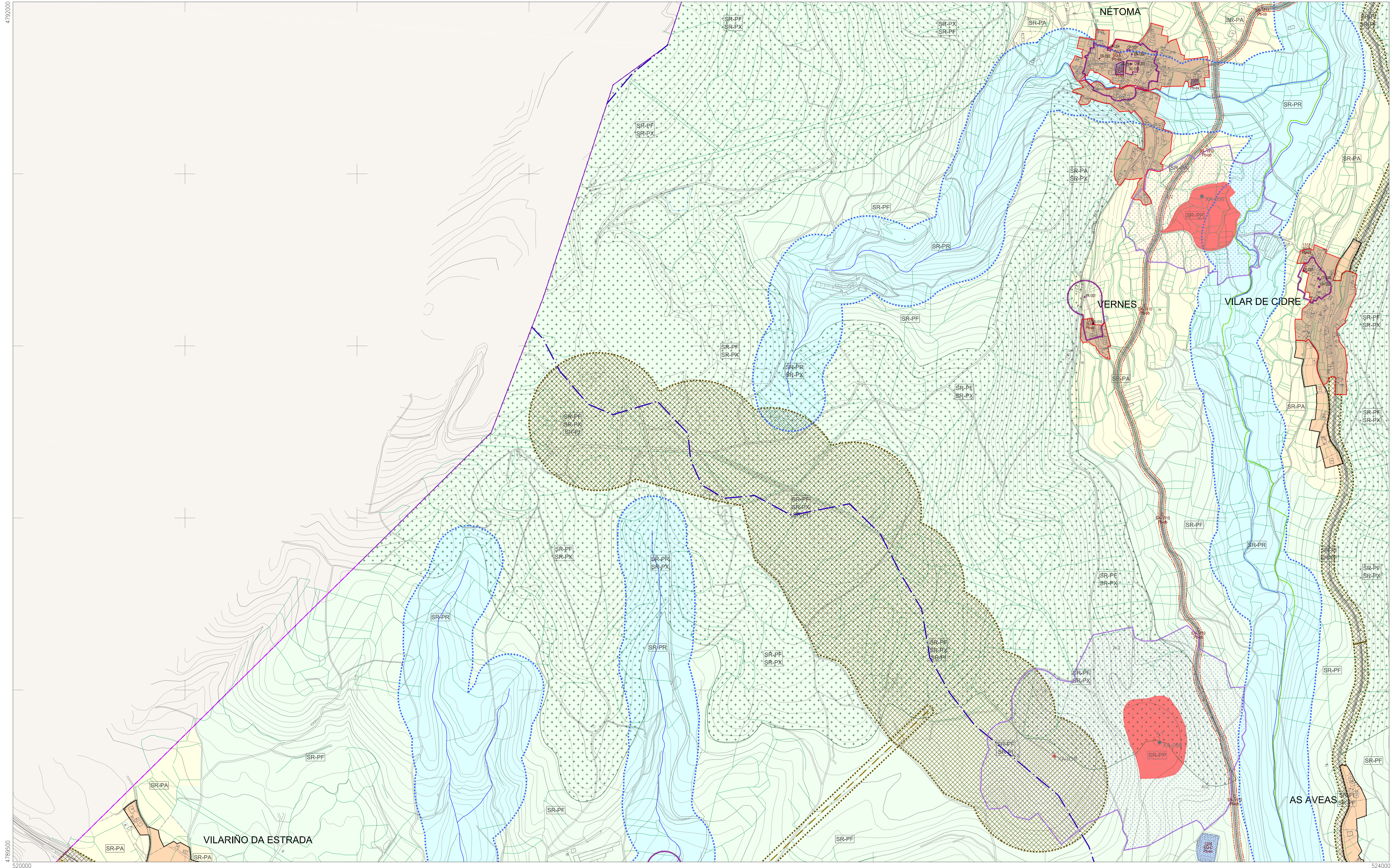
Escala: A1 1/5000 A3 1/10000

0 100 200 300 400 500m

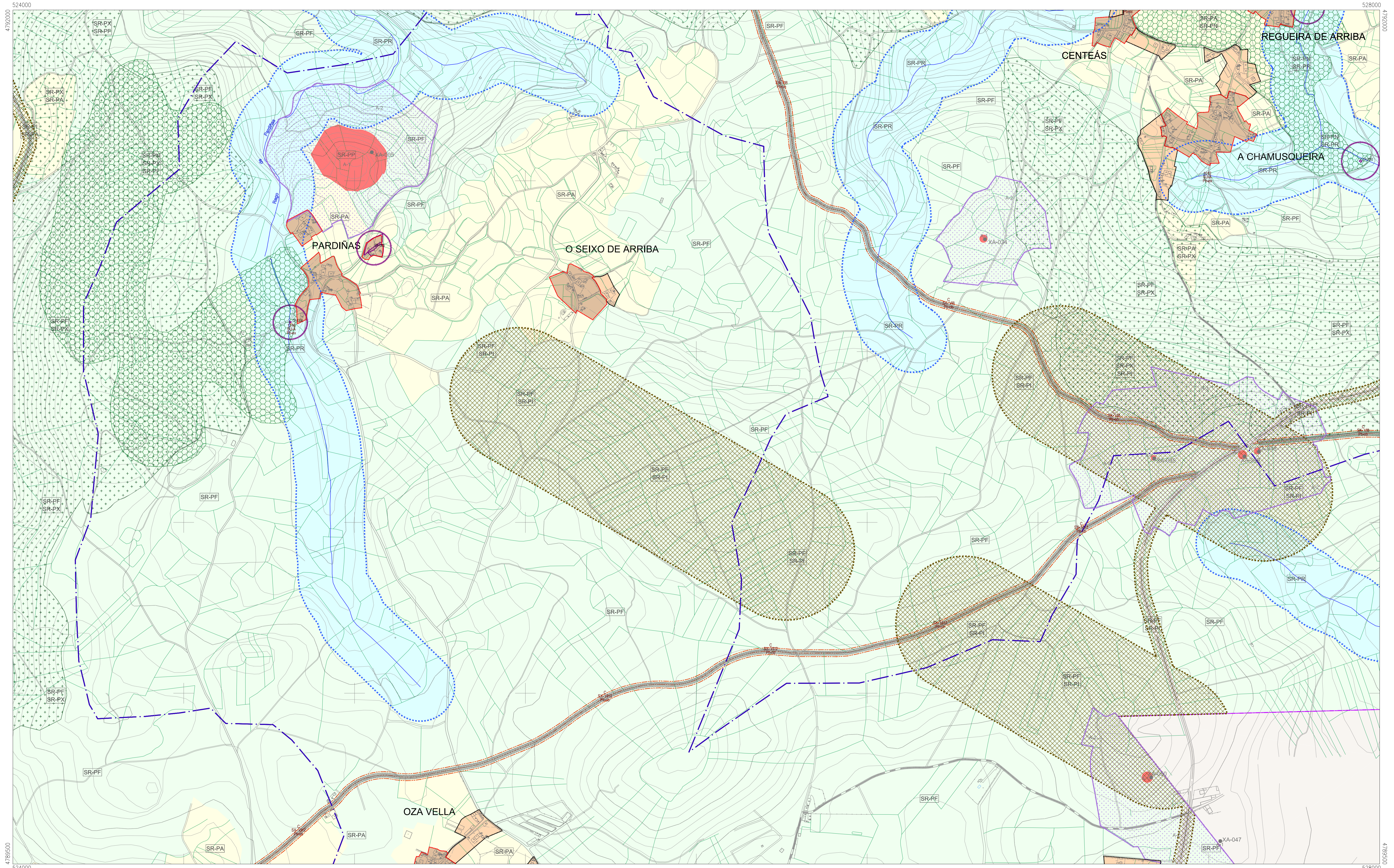
fc a
arquitecto urbanismo



<p>SIGNOS CONVENCIONAIS</p> <ul style="list-style-type: none"> AUTOESTRADA ESTRADA GARBIOS LÍMITE MUNICIPAL LÍMITE ALTA/MEDIA TENSIÓN LÍMITE DE PARCELA EDIFICACIÓN RAMA ARBOREA ESTANQUE POBTE CULTIVO / PRADERA / MONTI CURVAS DE NIVEL / COTA COTA DE NIVEL 	<p>CLASIFICACIÓN DO SOLO</p> <table border="1"> <tr> <td>SU-C SOLO URBANO</td> <td>SUR-T SOLO URBANIZABLE DISPOSIÇÃO TRANSITORIA 1ª*</td> <td>SR-PP SOLO RÚSTICO DE PROTECCIÓN PATRIMONIAL</td> </tr> <tr> <td>SU-NC SOLO URBANO NON CONSOLIDADO</td> <td>SR-PO SOLO RÚSTICO DE PROTECCIÓN ORDINARIA</td> <td>SR-PI SOLO RÚSTICO DE PROTECCIÓN DE INFRAESTRUTURAS</td> </tr> <tr> <td>NR-HT SOLO NÚCLEO RURAL HISTÓRICO/TRADICIONAL</td> <td>SR-PA SOLO RÚSTICO DE PROTECCIÓN AGROPECUARIA</td> <td>SR-PN SOLO RÚSTICO DE PROTECCIÓN DE ESPAZOS NATURAIS</td> </tr> <tr> <td>NR-C SOLO NÚCLEO RURAL COMÚN</td> <td>SR-PF SOLO RÚSTICO DE PROTECCIÓN FORESTAL</td> <td>SR-PX SOLO RÚSTICO DE PROTECCIÓN PABESÍSTICA</td> </tr> <tr> <td>NR-HTC SOLO NÚCLEO RURAL COMPLEXO</td> <td>SR-PC SOLO RÚSTICO DE PROTECCIÓN DE COSTAS</td> <td></td> </tr> <tr> <td>SUR-D SOLO URBANIZABLE DELIMITADO</td> <td>SR-PR SOLO RÚSTICO DE PROTECCIÓN DAS AUGAS</td> <td></td> </tr> </table>	SU-C SOLO URBANO	SUR-T SOLO URBANIZABLE DISPOSIÇÃO TRANSITORIA 1ª*	SR-PP SOLO RÚSTICO DE PROTECCIÓN PATRIMONIAL	SU-NC SOLO URBANO NON CONSOLIDADO	SR-PO SOLO RÚSTICO DE PROTECCIÓN ORDINARIA	SR-PI SOLO RÚSTICO DE PROTECCIÓN DE INFRAESTRUTURAS	NR-HT SOLO NÚCLEO RURAL HISTÓRICO/TRADICIONAL	SR-PA SOLO RÚSTICO DE PROTECCIÓN AGROPECUARIA	SR-PN SOLO RÚSTICO DE PROTECCIÓN DE ESPAZOS NATURAIS	NR-C SOLO NÚCLEO RURAL COMÚN	SR-PF SOLO RÚSTICO DE PROTECCIÓN FORESTAL	SR-PX SOLO RÚSTICO DE PROTECCIÓN PABESÍSTICA	NR-HTC SOLO NÚCLEO RURAL COMPLEXO	SR-PC SOLO RÚSTICO DE PROTECCIÓN DE COSTAS		SUR-D SOLO URBANIZABLE DELIMITADO	SR-PR SOLO RÚSTICO DE PROTECCIÓN DAS AUGAS		<p>CATÁLOGO E PROTECCIÓNIS</p> <p>ELEMENTOS CATALOGADOS DE PATRIMONIO</p> <ul style="list-style-type: none"> OP-1: ELEMENTOS MENORES OP-2: ARQUITECTURA RELIXIOSA OP-3: ARQUITECTURA CIVIL OP-4: ARQUITECTURA MILITAR OP-5: ARQUITECTURA INDUSTRIAL OP-6: ARQUITECTURA MODERNA OP-7: ARQUITECTURA CONTEMPORÁNEA OP-8: ARQUITECTURA DE INTERESE LOCAL OP-9: ARQUITECTURA DE INTERESE REGIONAL OP-10: ARQUITECTURA DE INTERESE NACIONAL OP-11: ARQUITECTURA DE INTERESE EUROPEO OP-12: ARQUITECTURA DE INTERESE MUNDIAL OP-13: ARQUITECTURA DE INTERESE GLOBAL OP-14: ARQUITECTURA DE INTERESE TRANSNACIONAL OP-15: ARQUITECTURA DE INTERESE INTERCONTINENTAL OP-16: ARQUITECTURA DE INTERESE UNIVERSAL OP-17: ARQUITECTURA DE INTERESE INFINITO OP-18: ARQUITECTURA DE INTERESE ILIMITADO OP-19: ARQUITECTURA DE INTERESE INDEFINIDO OP-20: ARQUITECTURA DE INTERESE INEXHAUSTIBLE OP-21: ARQUITECTURA DE INTERESE INAGOTABLE OP-22: ARQUITECTURA DE INTERESE INESICUTIBLE OP-23: ARQUITECTURA DE INTERESE INIMITABLE OP-24: ARQUITECTURA DE INTERESE INIMITABLE OP-25: ARQUITECTURA DE INTERESE INIMITABLE OP-26: ARQUITECTURA DE INTERESE INIMITABLE OP-27: ARQUITECTURA DE INTERESE INIMITABLE OP-28: ARQUITECTURA DE INTERESE INIMITABLE OP-29: ARQUITECTURA DE INTERESE INIMITABLE OP-30: ARQUITECTURA DE INTERESE INIMITABLE <p>XACEMENTOS ARQUEOLÓXICOS</p> <ul style="list-style-type: none"> OP-31: XACIMENTO DE INTERESE LOCAL OP-32: XACIMENTO DE INTERESE REGIONAL OP-33: XACIMENTO DE INTERESE NACIONAL OP-34: XACIMENTO DE INTERESE EUROPEO OP-35: XACIMENTO DE INTERESE MUNDIAL OP-36: XACIMENTO DE INTERESE GLOBAL OP-37: XACIMENTO DE INTERESE TRANSNACIONAL OP-38: XACIMENTO DE INTERESE INTERCONTINENTAL OP-39: XACIMENTO DE INTERESE UNIVERSAL OP-40: XACIMENTO DE INTERESE INFINITO OP-41: XACIMENTO DE INTERESE ILIMITADO OP-42: XACIMENTO DE INTERESE INDEFINIDO OP-43: XACIMENTO DE INTERESE INEXHAUSTIBLE OP-44: XACIMENTO DE INTERESE INAGOTABLE OP-45: XACIMENTO DE INTERESE INESICUTIBLE OP-46: XACIMENTO DE INTERESE INIMITABLE OP-47: XACIMENTO DE INTERESE INIMITABLE OP-48: XACIMENTO DE INTERESE INIMITABLE OP-49: XACIMENTO DE INTERESE INIMITABLE OP-50: XACIMENTO DE INTERESE INIMITABLE <p>RUTAS CULTURAIS / ESPAZOS NATURAIS</p> <ul style="list-style-type: none"> OP-51: RUTA CULTURAL DE INTERESE LOCAL OP-52: RUTA CULTURAL DE INTERESE REGIONAL OP-53: RUTA CULTURAL DE INTERESE NACIONAL OP-54: RUTA CULTURAL DE INTERESE EUROPEO OP-55: RUTA CULTURAL DE INTERESE MUNDIAL OP-56: RUTA CULTURAL DE INTERESE GLOBAL OP-57: RUTA CULTURAL DE INTERESE TRANSNACIONAL OP-58: RUTA CULTURAL DE INTERESE INTERCONTINENTAL OP-59: RUTA CULTURAL DE INTERESE UNIVERSAL OP-60: RUTA CULTURAL DE INTERESE INFINITO OP-61: RUTA CULTURAL DE INTERESE ILIMITADO OP-62: RUTA CULTURAL DE INTERESE INDEFINIDO OP-63: RUTA CULTURAL DE INTERESE INEXHAUSTIBLE OP-64: RUTA CULTURAL DE INTERESE INAGOTABLE OP-65: RUTA CULTURAL DE INTERESE INESICUTIBLE OP-66: RUTA CULTURAL DE INTERESE INIMITABLE OP-67: RUTA CULTURAL DE INTERESE INIMITABLE OP-68: RUTA CULTURAL DE INTERESE INIMITABLE OP-69: RUTA CULTURAL DE INTERESE INIMITABLE OP-70: RUTA CULTURAL DE INTERESE INIMITABLE 	<p>DOTACIÓNIS URBANÍSTICAS</p> <p>EQUIPAMENTOS (EQ)</p> <table border="1"> <tr> <td>EQ-R RELIXIOSO</td> <td>EQ-O OCIOESPECTÁCULOS</td> <td>EQ-S SANITARIO</td> <td>EQ-AM ADMINISTRATIVO</td> </tr> <tr> <td>EQ-C ZEMITARIO</td> <td>EQ-A SOCIAL E ASISTENCIAL</td> <td>EQ-V SERVICIOS VARIOS</td> <td>EQ-P APARTAMENTO</td> </tr> <tr> <td>EQ-D DEPORTIVO</td> <td>EQ-L CULTURAL</td> <td>EQ-T TERMOINDUSTRIAL</td> <td>EQ-I INDUSTRIA</td> </tr> <tr> <td>EQ-E EDUCATIVO/DOCENTE</td> <td>EQ-T TERMOINDUSTRIAL</td> <td>EQ-SAN SERVICIOS VARIOS</td> <td>EQ-IND INDUSTRIA</td> </tr> <tr> <td>EQ-SAN SANITARIO</td> <td>EQ-T TERMOINDUSTRIAL</td> <td>EQ-SAN SERVICIOS VARIOS</td> <td>EQ-IND INDUSTRIA</td> </tr> <tr> <td>EQ-AM ADMINISTRATIVO</td> <td>EQ-V SERVICIOS VARIOS</td> <td>EQ-SAN SERVICIOS VARIOS</td> <td>EQ-IND INDUSTRIA</td> </tr> <tr> <td>EQ-P APARTAMENTO</td> <td>EQ-I INDUSTRIA</td> <td>EQ-SAN SERVICIOS VARIOS</td> <td>EQ-IND INDUSTRIA</td> </tr> </table> <p>SERVIZOS URBANS (SU)</p> <table border="1"> <tr> <td>SU-L SERVICIOS URBANS</td> <td>SU-T SERVICIOS URBANS</td> <td>SU-G SERVICIOS URBANS</td> <td>SU-E SERVICIOS URBANS</td> </tr> <tr> <td>SU-L SERVICIOS URBANS</td> <td>SU-T SERVICIOS URBANS</td> <td>SU-G SERVICIOS URBANS</td> <td>SU-E SERVICIOS URBANS</td> </tr> <tr> <td>SU-L SERVICIOS URBANS</td> <td>SU-T SERVICIOS URBANS</td> <td>SU-G SERVICIOS URBANS</td> <td>SU-E SERVICIOS URBANS</td> </tr> <tr> <td>SU-L SERVICIOS URBANS</td> <td>SU-T SERVICIOS URBANS</td> <td>SU-G SERVICIOS URBANS</td> <td>SU-E SERVICIOS URBANS</td> </tr> </table> <p>ESPAZOS LIBRES (EL)</p> <table border="1"> <tr> <td>EL-1 ESPAZO LIBRE</td> <td>EL-2 ESPAZO LIBRE</td> <td>EL-3 ESPAZO LIBRE</td> <td>EL-4 ESPAZO LIBRE</td> </tr> <tr> <td>EL-1 ESPAZO LIBRE</td> <td>EL-2 ESPAZO LIBRE</td> <td>EL-3 ESPAZO LIBRE</td> <td>EL-4 ESPAZO LIBRE</td> </tr> <tr> <td>EL-1 ESPAZO LIBRE</td> <td>EL-2 ESPAZO LIBRE</td> <td>EL-3 ESPAZO LIBRE</td> <td>EL-4 ESPAZO LIBRE</td> </tr> <tr> <td>EL-1 ESPAZO LIBRE</td> <td>EL-2 ESPAZO LIBRE</td> <td>EL-3 ESPAZO LIBRE</td> <td>EL-4 ESPAZO LIBRE</td> </tr> </table>	EQ-R RELIXIOSO	EQ-O OCIOESPECTÁCULOS	EQ-S SANITARIO	EQ-AM ADMINISTRATIVO	EQ-C ZEMITARIO	EQ-A SOCIAL E ASISTENCIAL	EQ-V SERVICIOS VARIOS	EQ-P APARTAMENTO	EQ-D DEPORTIVO	EQ-L CULTURAL	EQ-T TERMOINDUSTRIAL	EQ-I INDUSTRIA	EQ-E EDUCATIVO/DOCENTE	EQ-T TERMOINDUSTRIAL	EQ-SAN SERVICIOS VARIOS	EQ-IND INDUSTRIA	EQ-SAN SANITARIO	EQ-T TERMOINDUSTRIAL	EQ-SAN SERVICIOS VARIOS	EQ-IND INDUSTRIA	EQ-AM ADMINISTRATIVO	EQ-V SERVICIOS VARIOS	EQ-SAN SERVICIOS VARIOS	EQ-IND INDUSTRIA	EQ-P APARTAMENTO	EQ-I INDUSTRIA	EQ-SAN SERVICIOS VARIOS	EQ-IND INDUSTRIA	SU-L SERVICIOS URBANS	SU-T SERVICIOS URBANS	SU-G SERVICIOS URBANS	SU-E SERVICIOS URBANS	SU-L SERVICIOS URBANS	SU-T SERVICIOS URBANS	SU-G SERVICIOS URBANS	SU-E SERVICIOS URBANS	SU-L SERVICIOS URBANS	SU-T SERVICIOS URBANS	SU-G SERVICIOS URBANS	SU-E SERVICIOS URBANS	SU-L SERVICIOS URBANS	SU-T SERVICIOS URBANS	SU-G SERVICIOS URBANS	SU-E SERVICIOS URBANS	EL-1 ESPAZO LIBRE	EL-2 ESPAZO LIBRE	EL-3 ESPAZO LIBRE	EL-4 ESPAZO LIBRE	EL-1 ESPAZO LIBRE	EL-2 ESPAZO LIBRE	EL-3 ESPAZO LIBRE	EL-4 ESPAZO LIBRE	EL-1 ESPAZO LIBRE	EL-2 ESPAZO LIBRE	EL-3 ESPAZO LIBRE	EL-4 ESPAZO LIBRE	EL-1 ESPAZO LIBRE	EL-2 ESPAZO LIBRE	EL-3 ESPAZO LIBRE	EL-4 ESPAZO LIBRE	<p>AFECCIÓNIS</p> <ul style="list-style-type: none"> AF-1: LÍMITE DE PROTECCIÓN DE BARRIOS AF-2: LÍMITE DE PROTECCIÓN DE BARRIOS AF-3: LÍMITE DE PROTECCIÓN DE BARRIOS AF-4: LÍMITE DE PROTECCIÓN DE BARRIOS AF-5: LÍMITE DE PROTECCIÓN DE BARRIOS AF-6: LÍMITE DE PROTECCIÓN DE BARRIOS AF-7: LÍMITE DE PROTECCIÓN DE BARRIOS AF-8: LÍMITE DE PROTECCIÓN DE BARRIOS AF-9: LÍMITE DE PROTECCIÓN DE BARRIOS AF-10: LÍMITE DE PROTECCIÓN DE BARRIOS AF-11: LÍMITE DE PROTECCIÓN DE BARRIOS AF-12: LÍMITE DE PROTECCIÓN DE BARRIOS AF-13: LÍMITE DE PROTECCIÓN DE BARRIOS AF-14: LÍMITE DE PROTECCIÓN DE BARRIOS AF-15: LÍMITE DE PROTECCIÓN DE BARRIOS AF-16: LÍMITE DE PROTECCIÓN DE BARRIOS AF-17: LÍMITE DE PROTECCIÓN DE BARRIOS AF-18: LÍMITE DE PROTECCIÓN DE BARRIOS AF-19: LÍMITE DE PROTECCIÓN DE BARRIOS AF-20: LÍMITE DE PROTECCIÓN DE BARRIOS 	<p>INFRAESTRUTURAS TERRITORIAIS DE COMUNICACIÓNIS</p> <ul style="list-style-type: none"> IT-1: ESTRADAS AUTOMÓVICAS E PROVINCIAS IT-2: ESTRADAS MUNICIPAIS ESTRUTURANTES EXISTENTES IT-3: LÍMITE DE PROTECCIÓN DE BARRIOS IT-4: LÍMITE DE PROTECCIÓN DE BARRIOS IT-5: LÍMITE DE PROTECCIÓN DE BARRIOS IT-6: LÍMITE DE PROTECCIÓN DE BARRIOS IT-7: LÍMITE DE PROTECCIÓN DE BARRIOS IT-8: LÍMITE DE PROTECCIÓN DE BARRIOS IT-9: LÍMITE DE PROTECCIÓN DE BARRIOS IT-10: LÍMITE DE PROTECCIÓN DE BARRIOS IT-11: LÍMITE DE PROTECCIÓN DE BARRIOS IT-12: LÍMITE DE PROTECCIÓN DE BARRIOS IT-13: LÍMITE DE PROTECCIÓN DE BARRIOS IT-14: LÍMITE DE PROTECCIÓN DE BARRIOS IT-15: LÍMITE DE PROTECCIÓN DE BARRIOS IT-16: LÍMITE DE PROTECCIÓN DE BARRIOS IT-17: LÍMITE DE PROTECCIÓN DE BARRIOS IT-18: LÍMITE DE PROTECCIÓN DE BARRIOS IT-19: LÍMITE DE PROTECCIÓN DE BARRIOS IT-20: LÍMITE DE PROTECCIÓN DE BARRIOS 	<p>DELIMITACIÓNIS</p> <ul style="list-style-type: none"> DL-1: PLAN ESPECIAL DE REFORMA INTERIOR (PEI) DL-2: PLAN ESPECIAL DE DOTACIÓNIS E ESPAZOS LIBRES DO URBANO (PEL) DL-3: PLAN ESPECIAL DE DOTACIÓNIS E ESPAZOS LIBRES DO URBANO (PEL) DL-4: PLAN ESPECIAL DE DOTACIÓNIS E ESPAZOS LIBRES DO URBANO (PEL) DL-5: PLAN ESPECIAL DE DOTACIÓNIS E ESPAZOS LIBRES DO URBANO (PEL) DL-6: PLAN ESPECIAL DE DOTACIÓNIS E ESPAZOS LIBRES DO URBANO (PEL) DL-7: PLAN ESPECIAL DE DOTACIÓNIS E ESPAZOS LIBRES DO URBANO (PEL) DL-8: PLAN ESPECIAL DE DOTACIÓNIS E ESPAZOS LIBRES DO URBANO (PEL) DL-9: PLAN ESPECIAL DE DOTACIÓNIS E ESPAZOS LIBRES DO URBANO (PEL) DL-10: PLAN ESPECIAL DE DOTACIÓNIS E ESPAZOS LIBRES DO URBANO (PEL) 	<p>CONCELLO DE CARBALLO PLAN XERAL DE ORDENACIÓN MUNICIPAL</p> <p>fernandez carballeda asociados equipo redactor</p> <p>alvaro fernandez carballeda arquitecto</p> <p>decembro 2014</p> <p>Plano nº E-02</p> <p>Escala: A1 1/5000 A3 1/10000</p> <p>0 100 200 300 400 500m</p> <p>CLASIFICACIÓN DO SOLO E SISTEMAS XERAIS</p>
SU-C SOLO URBANO	SUR-T SOLO URBANIZABLE DISPOSIÇÃO TRANSITORIA 1ª*	SR-PP SOLO RÚSTICO DE PROTECCIÓN PATRIMONIAL																																																																																			
SU-NC SOLO URBANO NON CONSOLIDADO	SR-PO SOLO RÚSTICO DE PROTECCIÓN ORDINARIA	SR-PI SOLO RÚSTICO DE PROTECCIÓN DE INFRAESTRUTURAS																																																																																			
NR-HT SOLO NÚCLEO RURAL HISTÓRICO/TRADICIONAL	SR-PA SOLO RÚSTICO DE PROTECCIÓN AGROPECUARIA	SR-PN SOLO RÚSTICO DE PROTECCIÓN DE ESPAZOS NATURAIS																																																																																			
NR-C SOLO NÚCLEO RURAL COMÚN	SR-PF SOLO RÚSTICO DE PROTECCIÓN FORESTAL	SR-PX SOLO RÚSTICO DE PROTECCIÓN PABESÍSTICA																																																																																			
NR-HTC SOLO NÚCLEO RURAL COMPLEXO	SR-PC SOLO RÚSTICO DE PROTECCIÓN DE COSTAS																																																																																				
SUR-D SOLO URBANIZABLE DELIMITADO	SR-PR SOLO RÚSTICO DE PROTECCIÓN DAS AUGAS																																																																																				
EQ-R RELIXIOSO	EQ-O OCIOESPECTÁCULOS	EQ-S SANITARIO	EQ-AM ADMINISTRATIVO																																																																																		
EQ-C ZEMITARIO	EQ-A SOCIAL E ASISTENCIAL	EQ-V SERVICIOS VARIOS	EQ-P APARTAMENTO																																																																																		
EQ-D DEPORTIVO	EQ-L CULTURAL	EQ-T TERMOINDUSTRIAL	EQ-I INDUSTRIA																																																																																		
EQ-E EDUCATIVO/DOCENTE	EQ-T TERMOINDUSTRIAL	EQ-SAN SERVICIOS VARIOS	EQ-IND INDUSTRIA																																																																																		
EQ-SAN SANITARIO	EQ-T TERMOINDUSTRIAL	EQ-SAN SERVICIOS VARIOS	EQ-IND INDUSTRIA																																																																																		
EQ-AM ADMINISTRATIVO	EQ-V SERVICIOS VARIOS	EQ-SAN SERVICIOS VARIOS	EQ-IND INDUSTRIA																																																																																		
EQ-P APARTAMENTO	EQ-I INDUSTRIA	EQ-SAN SERVICIOS VARIOS	EQ-IND INDUSTRIA																																																																																		
SU-L SERVICIOS URBANS	SU-T SERVICIOS URBANS	SU-G SERVICIOS URBANS	SU-E SERVICIOS URBANS																																																																																		
SU-L SERVICIOS URBANS	SU-T SERVICIOS URBANS	SU-G SERVICIOS URBANS	SU-E SERVICIOS URBANS																																																																																		
SU-L SERVICIOS URBANS	SU-T SERVICIOS URBANS	SU-G SERVICIOS URBANS	SU-E SERVICIOS URBANS																																																																																		
SU-L SERVICIOS URBANS	SU-T SERVICIOS URBANS	SU-G SERVICIOS URBANS	SU-E SERVICIOS URBANS																																																																																		
EL-1 ESPAZO LIBRE	EL-2 ESPAZO LIBRE	EL-3 ESPAZO LIBRE	EL-4 ESPAZO LIBRE																																																																																		
EL-1 ESPAZO LIBRE	EL-2 ESPAZO LIBRE	EL-3 ESPAZO LIBRE	EL-4 ESPAZO LIBRE																																																																																		
EL-1 ESPAZO LIBRE	EL-2 ESPAZO LIBRE	EL-3 ESPAZO LIBRE	EL-4 ESPAZO LIBRE																																																																																		
EL-1 ESPAZO LIBRE	EL-2 ESPAZO LIBRE	EL-3 ESPAZO LIBRE	EL-4 ESPAZO LIBRE																																																																																		

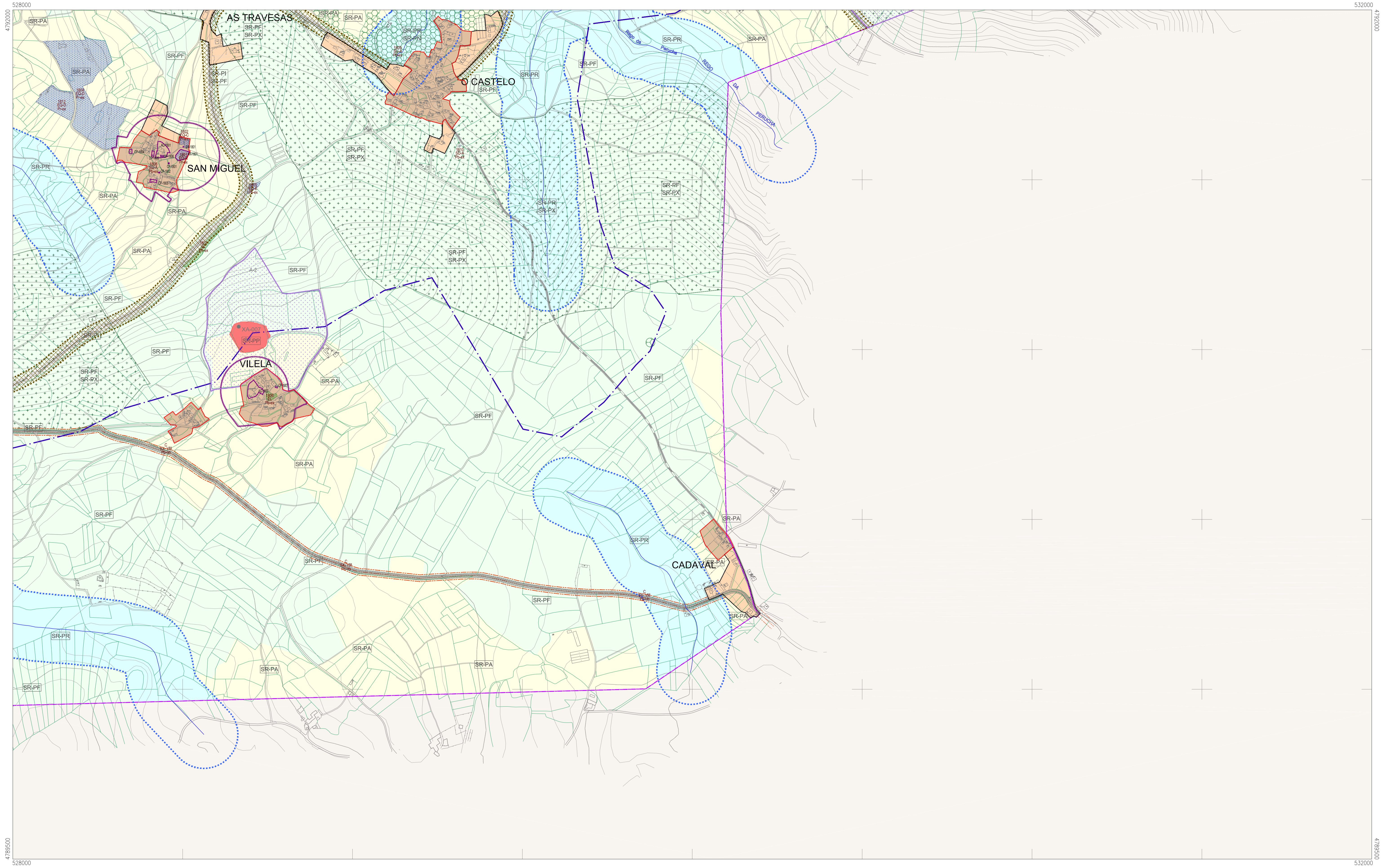


SIGNOS CONVENCIONAIS 	CLASIFICACIÓN DO SOLO <table border="1"> <tr> <td>SU-C SOLO URBANO</td> <td>SUR-T SOLO URBANIZABLE DISPOSIÇÃO TRANSITORIA 13ª</td> <td>SR-PP SOLO RÚSTICO DE PROTECCIÓN PATRIMONIAL</td> </tr> <tr> <td>SU-NC SOLO URBANO NON CONSOLIDADO</td> <td>SR-PO SOLO RÚSTICO DE PROTECCIÓN ORDINARIA</td> <td>SR-PX SOLO RÚSTICO DE PROTECCIÓN DE INFRAESTRUTURAS</td> </tr> <tr> <td>NR-C SOLO NÚCLEO RURAL COMÚN</td> <td>SR-PA SOLO RÚSTICO DE PROTECCIÓN AGROPECUARIA</td> <td>SR-PN SOLO RÚSTICO DE PROTECCIÓN PASADISTA</td> </tr> <tr> <td>NR-TC SOLO NÚCLEO RURAL COMPLEXO</td> <td>SR-PF SOLO RÚSTICO DE PROTECCIÓN FORESTAL</td> <td>SR-PR SOLO RÚSTICO DE PROTECCIÓN DAS AUGAS</td> </tr> <tr> <td>SUR-D SOLO URBANIZABLE DELIMITADO</td> <td>SR-PC SOLO RÚSTICO DE PROTECCIÓN DE COSTAS</td> <td></td> </tr> </table>	SU-C SOLO URBANO	SUR-T SOLO URBANIZABLE DISPOSIÇÃO TRANSITORIA 13ª	SR-PP SOLO RÚSTICO DE PROTECCIÓN PATRIMONIAL	SU-NC SOLO URBANO NON CONSOLIDADO	SR-PO SOLO RÚSTICO DE PROTECCIÓN ORDINARIA	SR-PX SOLO RÚSTICO DE PROTECCIÓN DE INFRAESTRUTURAS	NR-C SOLO NÚCLEO RURAL COMÚN	SR-PA SOLO RÚSTICO DE PROTECCIÓN AGROPECUARIA	SR-PN SOLO RÚSTICO DE PROTECCIÓN PASADISTA	NR-TC SOLO NÚCLEO RURAL COMPLEXO	SR-PF SOLO RÚSTICO DE PROTECCIÓN FORESTAL	SR-PR SOLO RÚSTICO DE PROTECCIÓN DAS AUGAS	SUR-D SOLO URBANIZABLE DELIMITADO	SR-PC SOLO RÚSTICO DE PROTECCIÓN DE COSTAS		CATALOGO E PROTECCIÓN ELEMENTOS CATALOGADOS DE PATRIMONIO 	DOTACIÓN URBANÍSTICA EQUIPAMENTOS (EQ) <table border="1"> <tr> <td>EQ-R RELIXIOSO</td> <td>EQ-O COLECCIÓN DE OBXECTOS</td> <td>EQ-L CULTURAL</td> <td>EQ-T TERMOINDUSTRIAL</td> <td>EQ-S SANTUARIO</td> <td>EQ-AM ADMINISTRATIVO</td> <td>EQ-V SERVIZOS VARIOS</td> <td>IT-P PORTO</td> <td>IT-T TRANSPORTES</td> </tr> </table>	EQ-R RELIXIOSO	EQ-O COLECCIÓN DE OBXECTOS	EQ-L CULTURAL	EQ-T TERMOINDUSTRIAL	EQ-S SANTUARIO	EQ-AM ADMINISTRATIVO	EQ-V SERVIZOS VARIOS	IT-P PORTO	IT-T TRANSPORTES	AFECCIÓN 	INFRAESTRUTURAS TERRITORIAIS DE COMUNICACIÓN 	DELIMITACIÓN 		<p>CONCELLO DE CARBALLO PLAN XERAL DE ORDENACIÓN MUNICIPAL</p> <p>Escala: A1 1/5000 A3 1/10000</p> <p>Plano nº B-03</p>
SU-C SOLO URBANO	SUR-T SOLO URBANIZABLE DISPOSIÇÃO TRANSITORIA 13ª	SR-PP SOLO RÚSTICO DE PROTECCIÓN PATRIMONIAL																														
SU-NC SOLO URBANO NON CONSOLIDADO	SR-PO SOLO RÚSTICO DE PROTECCIÓN ORDINARIA	SR-PX SOLO RÚSTICO DE PROTECCIÓN DE INFRAESTRUTURAS																														
NR-C SOLO NÚCLEO RURAL COMÚN	SR-PA SOLO RÚSTICO DE PROTECCIÓN AGROPECUARIA	SR-PN SOLO RÚSTICO DE PROTECCIÓN PASADISTA																														
NR-TC SOLO NÚCLEO RURAL COMPLEXO	SR-PF SOLO RÚSTICO DE PROTECCIÓN FORESTAL	SR-PR SOLO RÚSTICO DE PROTECCIÓN DAS AUGAS																														
SUR-D SOLO URBANIZABLE DELIMITADO	SR-PC SOLO RÚSTICO DE PROTECCIÓN DE COSTAS																															
EQ-R RELIXIOSO	EQ-O COLECCIÓN DE OBXECTOS	EQ-L CULTURAL	EQ-T TERMOINDUSTRIAL	EQ-S SANTUARIO	EQ-AM ADMINISTRATIVO	EQ-V SERVIZOS VARIOS	IT-P PORTO	IT-T TRANSPORTES																								

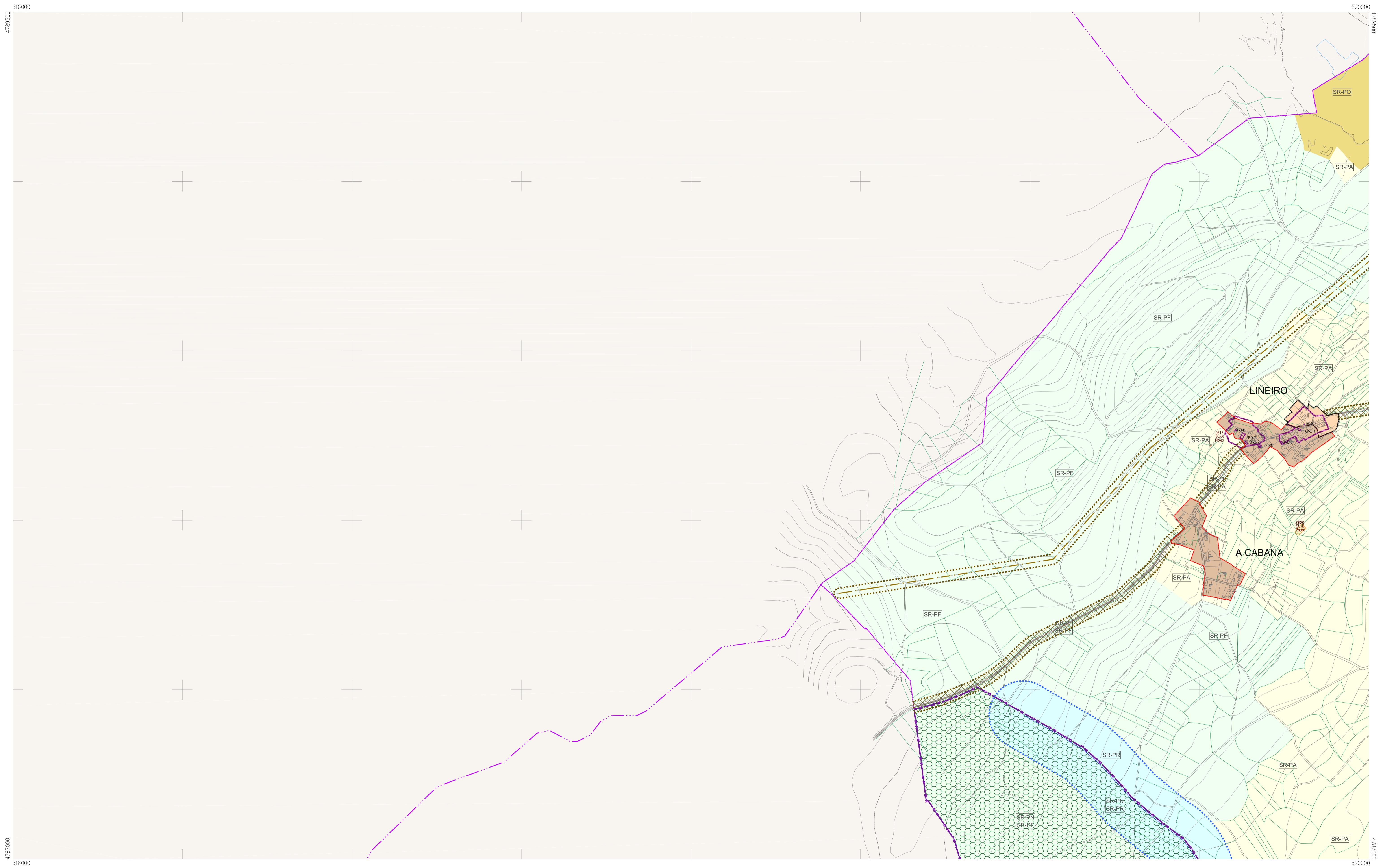


SIGNOS CONVENCIONAIS			CLASIFICACIÓN DO SOLO			CATÁLOGO E PROTECCIÓNS			DOTACIÓN URBANÍSTICAS			AFECCIONES			INFRAESTRUTURAS TERRITORIAIS DE COMUNICACIÓN			DELIMITACIONES		
—	—	—	SU-C SOLO URBANO	SUR-T SOLO URBANIZABLE ESPECIALIZACIÓN TRANSFORMA 13'	SR-PP SOLO RÚSTICO DE PROTECCIÓN PATRIMONIAL	EQ-R RELIXOSO	EQ-O OCOCESPECTACULOS	SU-L SERVICIOS URBANS (SU) INFRAESTRU. TERRITORIAIS(I)	LI LINHA DE ALTA TENSIÓN	EA ESTRADAS AUTOMÓVICAS E PROVINCIAS	EA ESTRADAS MÚNIPALIS ESTRUCTURANTES EXISTENTES	EA ESTRADAS MÚNIPALIS ESTRUCTURANTES EXISTENTES	EA ESTRADAS MÚNIPALIS ESTRUCTURANTES EXISTENTES	EA ESTRADAS MÚNIPALIS ESTRUCTURANTES EXISTENTES	EA ESTRADAS MÚNIPALIS ESTRUCTURANTES EXISTENTES	EA ESTRADAS MÚNIPALIS ESTRUCTURANTES EXISTENTES	EA ESTRADAS MÚNIPALIS ESTRUCTURANTES EXISTENTES	EA ESTRADAS MÚNIPALIS ESTRUCTURANTES EXISTENTES	EA ESTRADAS MÚNIPALIS ESTRUCTURANTES EXISTENTES	
—	—	—	SU-NC SOLO URBANO NON CONSOLIDADO	SR-PO SOLO RÚSTICO DE PROTECCIÓN ORDINARIA	SR-PI SOLO RÚSTICO DE PROTECCIÓN DE INFRAESTRUTURAS	EQ-C CENTROS SOCIAIS E ASISTENCIAIS	SU-T ESTACIÓN DE TRATAMENTO ABASTECIMENTO DE AUGAS	LI LINHA DE ALTA TENSIÓN	EA ESTRADAS MÚNIPALIS ESTRUCTURANTES EXISTENTES	EA ESTRADAS MÚNIPALIS ESTRUCTURANTES EXISTENTES	EA ESTRADAS MÚNIPALIS ESTRUCTURANTES EXISTENTES	EA ESTRADAS MÚNIPALIS ESTRUCTURANTES EXISTENTES	EA ESTRADAS MÚNIPALIS ESTRUCTURANTES EXISTENTES	EA ESTRADAS MÚNIPALIS ESTRUCTURANTES EXISTENTES	EA ESTRADAS MÚNIPALIS ESTRUCTURANTES EXISTENTES	EA ESTRADAS MÚNIPALIS ESTRUCTURANTES EXISTENTES	EA ESTRADAS MÚNIPALIS ESTRUCTURANTES EXISTENTES	EA ESTRADAS MÚNIPALIS ESTRUCTURANTES EXISTENTES	EA ESTRADAS MÚNIPALIS ESTRUCTURANTES EXISTENTES	
—	—	—	NR-HT SOLO NÚCLEO RURAL HISTÓRICO TRADICIONAL	SR-PA SOLO RÚSTICO DE PROTECCIÓN AGROPECUARIA	SR-PN SOLO RÚSTICO DE PROTECCIÓN DE ESPAZOS NATURAIS	EQ-D DEPORTIVO	SU-L ESTACIÓN DE TRATAMENTO ABASTECIMENTO DE AUGAS	LI LINHA DE ALTA TENSIÓN	EA ESTRADAS MÚNIPALIS ESTRUCTURANTES EXISTENTES	EA ESTRADAS MÚNIPALIS ESTRUCTURANTES EXISTENTES	EA ESTRADAS MÚNIPALIS ESTRUCTURANTES EXISTENTES	EA ESTRADAS MÚNIPALIS ESTRUCTURANTES EXISTENTES	EA ESTRADAS MÚNIPALIS ESTRUCTURANTES EXISTENTES	EA ESTRADAS MÚNIPALIS ESTRUCTURANTES EXISTENTES	EA ESTRADAS MÚNIPALIS ESTRUCTURANTES EXISTENTES	EA ESTRADAS MÚNIPALIS ESTRUCTURANTES EXISTENTES	EA ESTRADAS MÚNIPALIS ESTRUCTURANTES EXISTENTES	EA ESTRADAS MÚNIPALIS ESTRUCTURANTES EXISTENTES	EA ESTRADAS MÚNIPALIS ESTRUCTURANTES EXISTENTES	
—	—	—	NR-C SOLO NÚCLEO RURAL COMÚN	SR-PF SOLO RÚSTICO DE PROTECCIÓN FORESTAL	SR-PR SOLO RÚSTICO DE PROTECCIÓN PASADÍSTICA	EQ-E EDUCATIVO DOCENTE	SU-L ESTACIÓN DE TRATAMENTO ABASTECIMENTO DE AUGAS	LI LINHA DE ALTA TENSIÓN	EA ESTRADAS MÚNIPALIS ESTRUCTURANTES EXISTENTES	EA ESTRADAS MÚNIPALIS ESTRUCTURANTES EXISTENTES	EA ESTRADAS MÚNIPALIS ESTRUCTURANTES EXISTENTES	EA ESTRADAS MÚNIPALIS ESTRUCTURANTES EXISTENTES	EA ESTRADAS MÚNIPALIS ESTRUCTURANTES EXISTENTES	EA ESTRADAS MÚNIPALIS ESTRUCTURANTES EXISTENTES	EA ESTRADAS MÚNIPALIS ESTRUCTURANTES EXISTENTES	EA ESTRADAS MÚNIPALIS ESTRUCTURANTES EXISTENTES	EA ESTRADAS MÚNIPALIS ESTRUCTURANTES EXISTENTES	EA ESTRADAS MÚNIPALIS ESTRUCTURANTES EXISTENTES	EA ESTRADAS MÚNIPALIS ESTRUCTURANTES EXISTENTES	
—	—	—	NR-TC SOLO NÚCLEO RURAL COMPLEXO	SR-PC SOLO RÚSTICO DE PROTECCIÓN DE COSTAS	SR-PX SOLO RÚSTICO DE PROTECCIÓN DE ESPAZOS NATURAIS	EQ-S SANITARIO	SU-L ESTACIÓN DE TRATAMENTO ABASTECIMENTO DE AUGAS	LI LINHA DE ALTA TENSIÓN	EA ESTRADAS MÚNIPALIS ESTRUCTURANTES EXISTENTES	EA ESTRADAS MÚNIPALIS ESTRUCTURANTES EXISTENTES	EA ESTRADAS MÚNIPALIS ESTRUCTURANTES EXISTENTES	EA ESTRADAS MÚNIPALIS ESTRUCTURANTES EXISTENTES	EA ESTRADAS MÚNIPALIS ESTRUCTURANTES EXISTENTES	EA ESTRADAS MÚNIPALIS ESTRUCTURANTES EXISTENTES	EA ESTRADAS MÚNIPALIS ESTRUCTURANTES EXISTENTES	EA ESTRADAS MÚNIPALIS ESTRUCTURANTES EXISTENTES	EA ESTRADAS MÚNIPALIS ESTRUCTURANTES EXISTENTES	EA ESTRADAS MÚNIPALIS ESTRUCTURANTES EXISTENTES	EA ESTRADAS MÚNIPALIS ESTRUCTURANTES EXISTENTES	
—	—	—	SUR-D SOLO URBANIZABLE DELIMITADO	SR-PR SOLO RÚSTICO DE PROTECCIÓN DAS AUGAS		EQ-M ADMINISTRATIVO	SU-L ESTACIÓN DE TRATAMENTO ABASTECIMENTO DE AUGAS	LI LINHA DE ALTA TENSIÓN	EA ESTRADAS MÚNIPALIS ESTRUCTURANTES EXISTENTES	EA ESTRADAS MÚNIPALIS ESTRUCTURANTES EXISTENTES	EA ESTRADAS MÚNIPALIS ESTRUCTURANTES EXISTENTES	EA ESTRADAS MÚNIPALIS ESTRUCTURANTES EXISTENTES	EA ESTRADAS MÚNIPALIS ESTRUCTURANTES EXISTENTES	EA ESTRADAS MÚNIPALIS ESTRUCTURANTES EXISTENTES	EA ESTRADAS MÚNIPALIS ESTRUCTURANTES EXISTENTES	EA ESTRADAS MÚNIPALIS ESTRUCTURANTES EXISTENTES	EA ESTRADAS MÚNIPALIS ESTRUCTURANTES EXISTENTES	EA ESTRADAS MÚNIPALIS ESTRUCTURANTES EXISTENTES	EA ESTRADAS MÚNIPALIS ESTRUCTURANTES EXISTENTES	

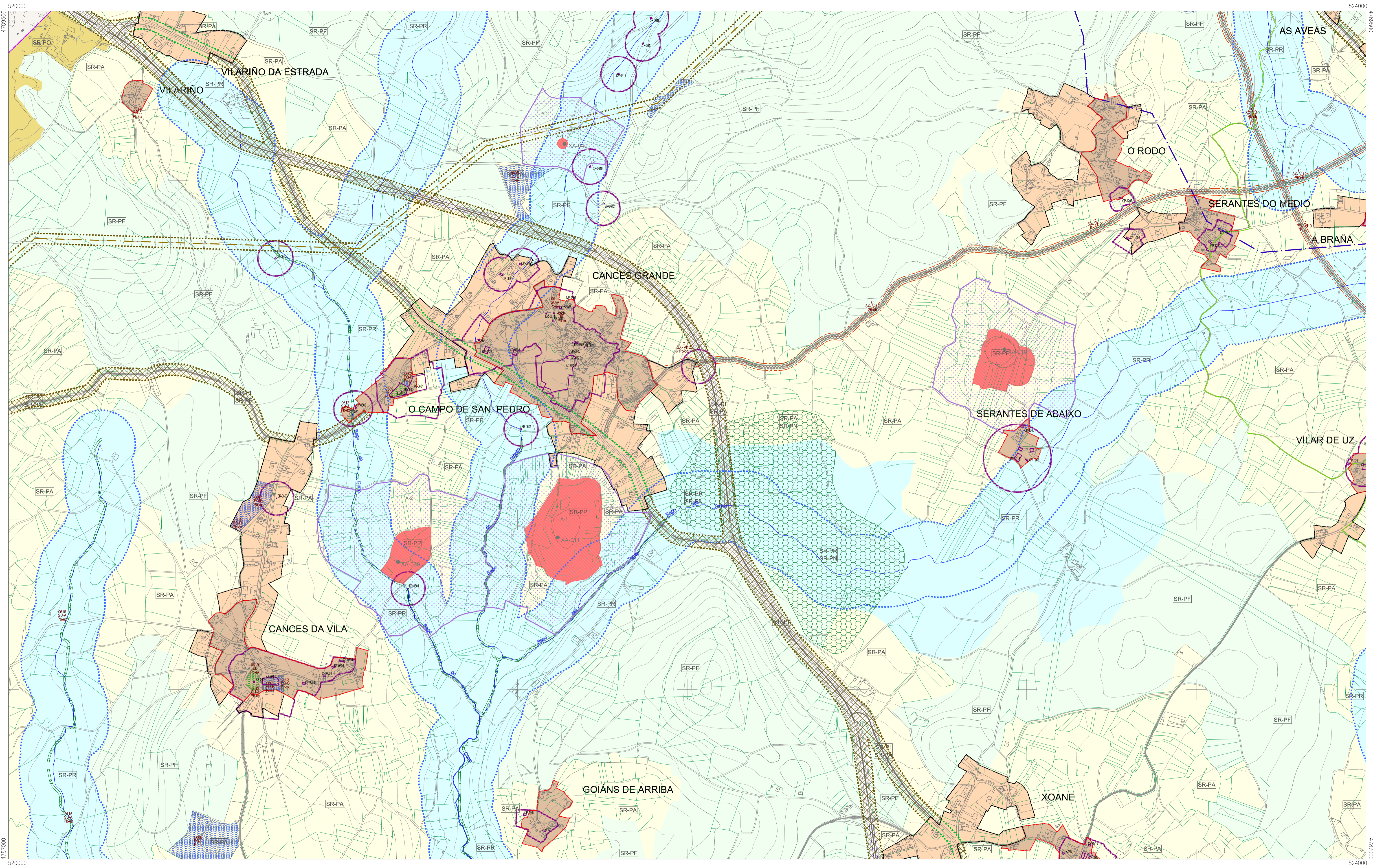
CONCELLO DE CARBALLO
 PLAN XERAL DE ORDENACIÓN MUNICIPAL
 Escala: A1 1/5000, A3 1/10000
 Plano nº **C-03**
 Clasificación do solo e sistemas xerais



<p>SIGNOS CONVENCIONAIS</p> <ul style="list-style-type: none"> AUTOESTRADA ESTRADA CANAL LÍMITE MUNICIPAL LÍMITE ALTA, MEDIA TENSIÓN LÍMITE DE PARCELA EDIFICACIÓN MASA ARBOREA ESTANQUE RÍO CULTIVO / PRADERA / MONTAÑA CURVAS DE NIVEL / COTA 	<p>CLASIFICACIÓN DO SOLO</p> <table border="1"> <tr> <td>SU-C SOLO URBANO</td> <td>SUR-T SOLO URBANIZABLE DISPOSIÇÃO TRANSITORIA 13ª</td> <td>SR-PP SOLO RÚSTICO DE PROTECCIÓN PATRIMONIAL</td> </tr> <tr> <td>SU-NC SOLO URBANO NON CONSOLIDADO</td> <td>SR-PO SOLO RÚSTICO DE PROTECCIÓN ORDINARIA</td> <td>SR-PX SOLO RÚSTICO DE PROTECCIÓN DE INFRAESTRUTURAS</td> </tr> <tr> <td>NR-HT SOLO NÚCLEO RURAL HISTÓRICO TRADICIONAL</td> <td>SR-PA SOLO RÚSTICO DE PROTECCIÓN AGROPECUARIA</td> <td>SR-PN SOLO RÚSTICO DE PROTECCIÓN DE ESPAZOS NATURAIS</td> </tr> <tr> <td>NR-C SOLO NÚCLEO RURAL COMÚN</td> <td>SR-PF SOLO RÚSTICO DE PROTECCIÓN FORESTAL</td> <td>SR-PR SOLO RÚSTICO DE PROTECCIÓN PASAXÍSTICA</td> </tr> <tr> <td>NR-TC SOLO NÚCLEO RURAL COMPLEXO</td> <td>SR-PC SOLO RÚSTICO DE PROTECCIÓN DE COSTAS</td> <td></td> </tr> <tr> <td>SUR-D SOLO URBANIZABLE DELIMITADO</td> <td>SR-PR SOLO RÚSTICO DE PROTECCIÓN DAS AUGAS</td> <td></td> </tr> </table>	SU-C SOLO URBANO	SUR-T SOLO URBANIZABLE DISPOSIÇÃO TRANSITORIA 13ª	SR-PP SOLO RÚSTICO DE PROTECCIÓN PATRIMONIAL	SU-NC SOLO URBANO NON CONSOLIDADO	SR-PO SOLO RÚSTICO DE PROTECCIÓN ORDINARIA	SR-PX SOLO RÚSTICO DE PROTECCIÓN DE INFRAESTRUTURAS	NR-HT SOLO NÚCLEO RURAL HISTÓRICO TRADICIONAL	SR-PA SOLO RÚSTICO DE PROTECCIÓN AGROPECUARIA	SR-PN SOLO RÚSTICO DE PROTECCIÓN DE ESPAZOS NATURAIS	NR-C SOLO NÚCLEO RURAL COMÚN	SR-PF SOLO RÚSTICO DE PROTECCIÓN FORESTAL	SR-PR SOLO RÚSTICO DE PROTECCIÓN PASAXÍSTICA	NR-TC SOLO NÚCLEO RURAL COMPLEXO	SR-PC SOLO RÚSTICO DE PROTECCIÓN DE COSTAS		SUR-D SOLO URBANIZABLE DELIMITADO	SR-PR SOLO RÚSTICO DE PROTECCIÓN DAS AUGAS		<p>CATÁLOGO E PROTECCIÓN</p> <p>ELEMENTOS CATALOGADOS DE PATRIMONIO</p> <ul style="list-style-type: none"> DEBERSE E ELEMENTOS MENORES ARQUITECTURA RELIXIOSA ARQUITECTURA CIVIL BEN CATALOGADO CONTRONO DE PROTECCIÓN XACEMENTOS ARQUEOLÓXICOS CODIGO DO XACEMENTO ARQUEOLÓXICO RUTAS CULTURAIS / ESPAZOS NATURAIS CODIGO DA RUTA CULTURAL ESPAZOS NATURAIS 	<p>DOTACIÓN URBANÍSTICAS</p> <p>EQUIPAMENTOS (EQ)</p> <table border="1"> <tr> <td>EQ-R RELIXIOSO</td> <td>EQ-O COCOSPESPECTACLOS</td> <td>EQ-SI SERVICIOS URBANOS (SU) INFRAESTRUTURAS TERRITORIAIS (IT)</td> </tr> <tr> <td>EQ-C CENTRO</td> <td>EQ-A SOCIAL E ASISTENCIAL</td> <td>EQ-DE DEPOSITO DE ALGAS (SU-C) DEPOSITO DE GAS</td> </tr> <tr> <td>EQ-E EDUCATIVO DOCENTE</td> <td>EQ-T TERMOINDUSTRIAL</td> <td>EQ-SA ESTACION DE TRANSFORM. E SUMINISTRO ELECTRICO</td> </tr> <tr> <td>EQ-S SANITARIO</td> <td>EQ-PA APARCAMENTO</td> <td>EQ-VA SERVICIOS VARIOS</td> </tr> <tr> <td>EQ-AM ADMINISTRATIVO</td> <td>EQ-V SERVICIOS VARIOS</td> <td>IT-P PORTO</td> </tr> </table> <p>ESPAZOS LIBRES (EL)</p> <table border="1"> <tr> <td>EXISTENTE</td> <td>EXISTENTE</td> <td>SISTEMA (SX) SISTEMA XERAL</td> <td>TT-L TRANSPORTES</td> </tr> <tr> <td>A OBTEN</td> <td>A OBTEN</td> <td>SISTEMA (SL) SISTEMA LOCAL</td> <td>TT-L TRANSPORTE</td> </tr> </table>	EQ-R RELIXIOSO	EQ-O COCOSPESPECTACLOS	EQ-SI SERVICIOS URBANOS (SU) INFRAESTRUTURAS TERRITORIAIS (IT)	EQ-C CENTRO	EQ-A SOCIAL E ASISTENCIAL	EQ-DE DEPOSITO DE ALGAS (SU-C) DEPOSITO DE GAS	EQ-E EDUCATIVO DOCENTE	EQ-T TERMOINDUSTRIAL	EQ-SA ESTACION DE TRANSFORM. E SUMINISTRO ELECTRICO	EQ-S SANITARIO	EQ-PA APARCAMENTO	EQ-VA SERVICIOS VARIOS	EQ-AM ADMINISTRATIVO	EQ-V SERVICIOS VARIOS	IT-P PORTO	EXISTENTE	EXISTENTE	SISTEMA (SX) SISTEMA XERAL	TT-L TRANSPORTES	A OBTEN	A OBTEN	SISTEMA (SL) SISTEMA LOCAL	TT-L TRANSPORTE	<p>AFECCIÓN</p> <ul style="list-style-type: none"> LÍMITE POLICIA AUGAS (100m) AFECCIÓN INFRAESTRUTURAS LÍMITE DE TUBERIA DE MAR LÍMITE DESAZO PUBLICO MARITIMO TERRESTRE SERVIDUME DE PROTECCIÓN COSTAS (100m) ZONA DE INFLUENCIA DE 500m DELIMITACIÓN DE PLAN LÍMITE DO AMBITO DO POL LÍMITE DE EDIFICACIÓN 	<p>INFRAESTRUTURAS TERRITORIAIS DE COMUNICACIÓN</p> <ul style="list-style-type: none"> ESTRADAS AUTOMÓVICAS E PROVINCIAIS ESTRADAS MUNICIPAIS ESTRUCTURANTES EXISTENTES LÍMITE DE ALTA TENSIÓN SINCRONO COLO URBANÍSTICO (CARBALLANZO) ESTRADAS ESTRUCTURANTES PROXECTADAS INDICADORES PROXECTADOS REDE VIARIA PEONAL SENDA LITORAL PROXECTADA <p>DELIMITACIÓN</p> <ul style="list-style-type: none"> PLAN ESPECIAL DE REFORMA INTERIOR (PEI) ACTUACIÓN INTEGRAL EN SOLO DE NÚCLEO RURAL PLAN ESPECIAL DE DOTACIÓN E ESPAZOS LIBRES DO URBANO (PEL) 		<p>CONCELLO DE CARBALLO PLAN XERAL DE ORDENACIÓN MUNICIPAL</p> <p>fernandez carballada asociados equipo redactor</p> <p>alvaro fernandez carballada arquitecto</p> <p>maio 2014 D-03</p> <p>Escala: A1 1/5000 A3 1/10000</p> <p>0 100 200 300 400 500m</p> <p>CLASIFICACIÓN DO SOLO E SISTEMAS XERAIS</p>
SU-C SOLO URBANO	SUR-T SOLO URBANIZABLE DISPOSIÇÃO TRANSITORIA 13ª	SR-PP SOLO RÚSTICO DE PROTECCIÓN PATRIMONIAL																																														
SU-NC SOLO URBANO NON CONSOLIDADO	SR-PO SOLO RÚSTICO DE PROTECCIÓN ORDINARIA	SR-PX SOLO RÚSTICO DE PROTECCIÓN DE INFRAESTRUTURAS																																														
NR-HT SOLO NÚCLEO RURAL HISTÓRICO TRADICIONAL	SR-PA SOLO RÚSTICO DE PROTECCIÓN AGROPECUARIA	SR-PN SOLO RÚSTICO DE PROTECCIÓN DE ESPAZOS NATURAIS																																														
NR-C SOLO NÚCLEO RURAL COMÚN	SR-PF SOLO RÚSTICO DE PROTECCIÓN FORESTAL	SR-PR SOLO RÚSTICO DE PROTECCIÓN PASAXÍSTICA																																														
NR-TC SOLO NÚCLEO RURAL COMPLEXO	SR-PC SOLO RÚSTICO DE PROTECCIÓN DE COSTAS																																															
SUR-D SOLO URBANIZABLE DELIMITADO	SR-PR SOLO RÚSTICO DE PROTECCIÓN DAS AUGAS																																															
EQ-R RELIXIOSO	EQ-O COCOSPESPECTACLOS	EQ-SI SERVICIOS URBANOS (SU) INFRAESTRUTURAS TERRITORIAIS (IT)																																														
EQ-C CENTRO	EQ-A SOCIAL E ASISTENCIAL	EQ-DE DEPOSITO DE ALGAS (SU-C) DEPOSITO DE GAS																																														
EQ-E EDUCATIVO DOCENTE	EQ-T TERMOINDUSTRIAL	EQ-SA ESTACION DE TRANSFORM. E SUMINISTRO ELECTRICO																																														
EQ-S SANITARIO	EQ-PA APARCAMENTO	EQ-VA SERVICIOS VARIOS																																														
EQ-AM ADMINISTRATIVO	EQ-V SERVICIOS VARIOS	IT-P PORTO																																														
EXISTENTE	EXISTENTE	SISTEMA (SX) SISTEMA XERAL	TT-L TRANSPORTES																																													
A OBTEN	A OBTEN	SISTEMA (SL) SISTEMA LOCAL	TT-L TRANSPORTE																																													



<p>SIGNOS CONVENCIONAIS</p> <p>AUTOESTRADA, ESTRADA, CANAL, LÍMITE MUNICIPAL, LÍMITE ALTA/MEDIA TENSIÓN, LÍMITE DE PARCELA, EDIFICACIÓN</p> <p>MASA ARBOREA, ESTANQUE, RIO, PONTE, CULTIVO/PRADERA/MONTAÑA, CURVAS DE NÍVEL (COZA), COTA DE NÍVEL</p>	<p>CLASIFICACIÓN DO SOLO</p> <table border="1"> <tr> <td>SU-C SOLO URBANO</td> <td>SUR-T SOLO URBANIZABLE DISPOSIÇÃO TRANSITORIA 1ªª</td> <td>SR-PP SOLO RÚSTICO DE PROTECCIÓN PATRIMONIAL</td> </tr> <tr> <td>SU-NC SOLO URBANO NON CONSOLIDADO</td> <td>SR-PO SOLO RÚSTICO DE PROTECCIÓN ORDINARIA</td> <td>SR-PA SOLO RÚSTICO DE PROTECCIÓN DE INFRAESTRUTURAS</td> </tr> <tr> <td>NR-HT SOLO NÚCLEO RURAL HISTÓRICO-TRADICIONAL</td> <td>SR-PA SOLO RÚSTICO DE PROTECCIÓN AGROPECUARIA</td> <td>SR-PR SOLO RÚSTICO DE PROTECCIÓN DE ESPAZOS NATURAIS</td> </tr> <tr> <td>NR-C SOLO NÚCLEO RURAL COMÚN</td> <td>SR-PF SOLO RÚSTICO DE PROTECCIÓN FORESTAL</td> <td>SR-PR SOLO RÚSTICO DE PROTECCIÓN PASADÍSTICA</td> </tr> <tr> <td>NR-CT SOLO NÚCLEO RURAL COMPLEXO</td> <td>SR-PC SOLO RÚSTICO DE PROTECCIÓN DE COSTAS</td> <td></td> </tr> <tr> <td>SUR-D SOLO URBANIZABLE DELIMITADO</td> <td>SR-PR SOLO RÚSTICO DE PROTECCIÓN DAS AUGAS</td> <td></td> </tr> </table>	SU-C SOLO URBANO	SUR-T SOLO URBANIZABLE DISPOSIÇÃO TRANSITORIA 1ªª	SR-PP SOLO RÚSTICO DE PROTECCIÓN PATRIMONIAL	SU-NC SOLO URBANO NON CONSOLIDADO	SR-PO SOLO RÚSTICO DE PROTECCIÓN ORDINARIA	SR-PA SOLO RÚSTICO DE PROTECCIÓN DE INFRAESTRUTURAS	NR-HT SOLO NÚCLEO RURAL HISTÓRICO-TRADICIONAL	SR-PA SOLO RÚSTICO DE PROTECCIÓN AGROPECUARIA	SR-PR SOLO RÚSTICO DE PROTECCIÓN DE ESPAZOS NATURAIS	NR-C SOLO NÚCLEO RURAL COMÚN	SR-PF SOLO RÚSTICO DE PROTECCIÓN FORESTAL	SR-PR SOLO RÚSTICO DE PROTECCIÓN PASADÍSTICA	NR-CT SOLO NÚCLEO RURAL COMPLEXO	SR-PC SOLO RÚSTICO DE PROTECCIÓN DE COSTAS		SUR-D SOLO URBANIZABLE DELIMITADO	SR-PR SOLO RÚSTICO DE PROTECCIÓN DAS AUGAS		<p>CATÁLOGO E PROTECCIÓNIS</p> <p>ELEMENTOS CATALOGADOS DE PATRIMONIO</p> <p>OPUS DE PÉDREGA E ELEMENTOS MENORES, ARQUITECTURA RELIXIOSA, ARQUITECTURA CIVIL, BEN CATALOGADO, CÓDIGO DO XACIMENTO ARQUEOLÓXICO, RUTAS CULTURAIS / ESPAZOS NATURAIS</p>	<p>DOTACIÓNIS URBANÍSTICAS</p> <p>EQUIPAMENTOS (EQ)</p> <p>RELIXIOSO, CELEBRACIÓN DE CERIMONIAS, CENTRO, DEPORTIVO, EDUCATIVO/DOCENTE, SANITARIO, ADMINISTRATIVO, ESPAZOS LIBRES (EL)</p> <p>SERVIÇOS URBANIS (SU) / INFRAESTRUTURAS TERRITORIAIS (IT)</p> <p>AGUAS RESERVADAS, SOCIAL E ASISTENCIAL, CULTURAL, TERMO/COMERCIAL, SERVICIOS VARIOS, PORTO, TRANSPORTES</p>	<p>AFECCIÓNIS</p> <p>LÍMITE POLICIA AUGAS (100m), AFECCIÓN INFRAESTRUTURAS, LÍMITE DE TUBERIA DE AGUA, LÍMITE DESAGUE PÚBLICO MARITIMO TERRESTRE, SERVIDUME DE PROTECCIÓN COSTAS (100m), ZONA DE INFLUENCIA DE 500m, DELIMITACIÓN DE PLAN, LÍMITE DO AMBITO DO POOL, LÍMITE DE EDIFICACIÓN</p>	<p>INFRAESTRUTURAS TERRITORIAIS DE COMUNICACIÓNIS</p> <p>ESTRADAS AUTOMÓVICAS E PROVINCIAS, ESTRADAS MUNICIPAIS ESTRUCTURANTES EXISTENTES, LÍMITE DE ALTA TENSIÓN, SINCRONISMO CÍRCULO TURISTICO (CARBALLAZO), ESTRADAS ESTRUCTURANTES PROXECTADAS, LÍMITE DE PROTECCIÓN DE ESPAZOS NATURAIS, REDE VIARIA PEONAL, SENDA LITORAL PROXECTADA</p>	<p>DELIMITACIÓNIS</p> <p>PLAN ESPECIAL DE REFORMA INTERIOR (PEI), PLAN ESPECIAL DE DOTACIÓNIS E ESPAZOS LIBRES DO URBANO (PEL), ACTUACIÓN INTEGRAL EN SOLO DE NÚCLEO RURAL</p>	<p>CONCELLO DE CARBALLO PLAN XERAL DE ORDENACIÓN MUNICIPAL</p> <p>Escala: A1 1/10000, A3 1/10000</p> <p>15 de decembro de 2014</p> <p>Plano nº A-04</p> <p>CLASIFICACIÓN DO SOLO E SISTEMAS XERAIS</p> <p>alvaro fernandez carballada arquitecto</p>
SU-C SOLO URBANO	SUR-T SOLO URBANIZABLE DISPOSIÇÃO TRANSITORIA 1ªª	SR-PP SOLO RÚSTICO DE PROTECCIÓN PATRIMONIAL																							
SU-NC SOLO URBANO NON CONSOLIDADO	SR-PO SOLO RÚSTICO DE PROTECCIÓN ORDINARIA	SR-PA SOLO RÚSTICO DE PROTECCIÓN DE INFRAESTRUTURAS																							
NR-HT SOLO NÚCLEO RURAL HISTÓRICO-TRADICIONAL	SR-PA SOLO RÚSTICO DE PROTECCIÓN AGROPECUARIA	SR-PR SOLO RÚSTICO DE PROTECCIÓN DE ESPAZOS NATURAIS																							
NR-C SOLO NÚCLEO RURAL COMÚN	SR-PF SOLO RÚSTICO DE PROTECCIÓN FORESTAL	SR-PR SOLO RÚSTICO DE PROTECCIÓN PASADÍSTICA																							
NR-CT SOLO NÚCLEO RURAL COMPLEXO	SR-PC SOLO RÚSTICO DE PROTECCIÓN DE COSTAS																								
SUR-D SOLO URBANIZABLE DELIMITADO	SR-PR SOLO RÚSTICO DE PROTECCIÓN DAS AUGAS																								



SIGNOS CONVENCIONAIS	CLASIFICACIÓN DO SOLO	CATÁLOGO E PROTECCIÓN	DOTACIÓN URBANÍSTICA	AFECCIÓN	INFRAESTRUTURAS TERRITORIAIS DE COMUNICACIÓN																																																																																												
<ul style="list-style-type: none"> Autobestrada Estrada Camiño Limite municipal Limite alta-media tensión Limite de parcela Edificación 	<table border="1"> <tr> <td>SU-C</td><td>SOLO URBANO</td> <td>SUR-T</td><td>SOLO URBANIZABLE (EXPOSICIÓN TRANSITORIA 15°)</td> <td>SR-PP</td><td>SOLO RÚSTICO DE PROTECCIÓN PATRIMONIAL</td> </tr> <tr> <td>SU-NC</td><td>SOLO URBANO NON CONSOLIDADO</td> <td>SR-PO</td><td>SOLO RÚSTICO DE PROTECCIÓN ORDINARIA</td> <td>SR-PR</td><td>SOLO RÚSTICO DE PROTECCIÓN DE INFRAESTRUTURAS</td> </tr> <tr> <td>NR-HT</td><td>SOLO NÚCLEO RURAL HISTÓRICO TRADICIONAL</td> <td>SR-PA</td><td>SOLO RÚSTICO DE PROTECCIÓN AGROPECUARIA</td> <td>SR-PN</td><td>SOLO RÚSTICO DE PROTECCIÓN DE ESPAZOS NATURAIS</td> </tr> <tr> <td>NR-C</td><td>SOLO NÚCLEO RURAL COMÚN</td> <td>SR-PF</td><td>SOLO RÚSTICO DE PROTECCIÓN FORESTAL</td> <td>SR-PR</td><td>SOLO RÚSTICO DE PROTECCIÓN PASADÍSTICA</td> </tr> <tr> <td>NR-CC</td><td>SOLO NÚCLEO RURAL COMPLEXO</td> <td>SR-PC</td><td>SOLO RÚSTICO DE PROTECCIÓN DE COSTAS</td> <td></td><td></td> </tr> <tr> <td>SUR-D</td><td>SOLO URBANIZABLE DELIMITADO</td> <td>SR-PR</td><td>SOLO RÚSTICO DE PROTECCIÓN DAS AUGAS</td> <td></td><td></td> </tr> </table>	SU-C	SOLO URBANO	SUR-T	SOLO URBANIZABLE (EXPOSICIÓN TRANSITORIA 15°)	SR-PP	SOLO RÚSTICO DE PROTECCIÓN PATRIMONIAL	SU-NC	SOLO URBANO NON CONSOLIDADO	SR-PO	SOLO RÚSTICO DE PROTECCIÓN ORDINARIA	SR-PR	SOLO RÚSTICO DE PROTECCIÓN DE INFRAESTRUTURAS	NR-HT	SOLO NÚCLEO RURAL HISTÓRICO TRADICIONAL	SR-PA	SOLO RÚSTICO DE PROTECCIÓN AGROPECUARIA	SR-PN	SOLO RÚSTICO DE PROTECCIÓN DE ESPAZOS NATURAIS	NR-C	SOLO NÚCLEO RURAL COMÚN	SR-PF	SOLO RÚSTICO DE PROTECCIÓN FORESTAL	SR-PR	SOLO RÚSTICO DE PROTECCIÓN PASADÍSTICA	NR-CC	SOLO NÚCLEO RURAL COMPLEXO	SR-PC	SOLO RÚSTICO DE PROTECCIÓN DE COSTAS			SUR-D	SOLO URBANIZABLE DELIMITADO	SR-PR	SOLO RÚSTICO DE PROTECCIÓN DAS AUGAS			<p>ELEMENTOS CATALOGADOS DE PATRIMONIO</p> <ul style="list-style-type: none"> BE-1: DEBERSE E ELEMENTOS MENORES BE-2: ARQUITECTURA RELIXIOSA BE-3: ARQUITECTURA CIVIL BE-4: OBRA CIVIL BE-5: NÚCLEO TRADICIONAL BE-6: BEM CATALOGADO BE-7: CONTORNADO DE PROTECCIÓN <p>XACEMENTOS ARQUEOLÓXICOS</p> <ul style="list-style-type: none"> X-1: CÓDIGO DO XACEMENTO ARQUEOLÓXICO X-2: CONTORNADO DE PROTECCIÓN X-3: ÁREA DE PROTECCIÓN X-4: RUTAS CULTURAIS / ESPAZOS NATURAIS X-5: CÓDIGO DA RUTA CULTURAL X-6: ESPAZOS NATURAIS 	<p>EQUIPAMENTOS (EQ)</p> <table border="1"> <tr> <td>EQ-R</td><td>RELIXIOSO</td> <td>EQ-O</td><td>COOPERATIVAS</td> <td>SU-L</td><td>SERVIÇOS URBANOS (SU) INFRAESTRUTURA (SU)</td> </tr> <tr> <td>EQ-C</td><td>ZENTRO</td> <td>EQ-A</td><td>SOCIAL E ASISTENCIAL</td> <td>SU-E</td><td>ESTACIÓN DE DEPURACIÓN AUGAS RESIDUAIS</td> </tr> <tr> <td>EQ-D</td><td>DEPORTIVO</td> <td>EQ-L</td><td>CULTURAL</td> <td>SU-G</td><td>ESTACIÓN DE TRATAMENTO ABASTECIMENTO DE AUGAS</td> </tr> <tr> <td>EQ-E</td><td>EDUCATIVO/DOCENTE</td> <td>EQ-T</td><td>TECNOLÓXICO/COMERCIAL</td> <td>SU-P</td><td>DEPÓSITO DE AUGA (SU-G) DEPÓSITO DE GAS</td> </tr> <tr> <td>EQ-S</td><td>SANITARIO</td> <td>EQ-A</td><td>APARTEAMENTO</td> <td>SU-E</td><td>ESTACIÓN DE TRANSFORM. E SUMINISTRO ELÉCTRICO</td> </tr> <tr> <td>EQ-M</td><td>ADMINISTRATIVO</td> <td>EQ-V</td><td>SERVICIOS VARIOS</td> <td>SU-L</td><td>PONTES E LANCIÓTIPOS</td> </tr> <tr> <td></td><td></td> <td>EQ-P</td><td>PORTO</td> <td>IT-P</td><td>PORTO</td> </tr> <tr> <td></td><td></td> <td>EQ-T</td><td>TRANSPORTES</td> <td>IT-T</td><td>TRANSPORTES</td> </tr> </table> <p>ESPAZOS LIBRES (EL)</p> <table border="1"> <tr> <td>EL-1</td><td>EXISTENTE</td> <td>EL-2</td><td>EXISTENTE</td> </tr> <tr> <td>EL-3</td><td>A OBTÉR</td> <td>EL-4</td><td>A OBTÉR</td> </tr> </table>	EQ-R	RELIXIOSO	EQ-O	COOPERATIVAS	SU-L	SERVIÇOS URBANOS (SU) INFRAESTRUTURA (SU)	EQ-C	ZENTRO	EQ-A	SOCIAL E ASISTENCIAL	SU-E	ESTACIÓN DE DEPURACIÓN AUGAS RESIDUAIS	EQ-D	DEPORTIVO	EQ-L	CULTURAL	SU-G	ESTACIÓN DE TRATAMENTO ABASTECIMENTO DE AUGAS	EQ-E	EDUCATIVO/DOCENTE	EQ-T	TECNOLÓXICO/COMERCIAL	SU-P	DEPÓSITO DE AUGA (SU-G) DEPÓSITO DE GAS	EQ-S	SANITARIO	EQ-A	APARTEAMENTO	SU-E	ESTACIÓN DE TRANSFORM. E SUMINISTRO ELÉCTRICO	EQ-M	ADMINISTRATIVO	EQ-V	SERVICIOS VARIOS	SU-L	PONTES E LANCIÓTIPOS			EQ-P	PORTO	IT-P	PORTO			EQ-T	TRANSPORTES	IT-T	TRANSPORTES	EL-1	EXISTENTE	EL-2	EXISTENTE	EL-3	A OBTÉR	EL-4	A OBTÉR	<p>AFECCIÓN</p> <ul style="list-style-type: none"> LA-1: LÍNEA PÚBLICA AUGAS (100m) LA-2: LÍNEA PÚBLICA AUGAS (200m) LA-3: LÍNEA PÚBLICA AUGAS (300m) LA-4: LÍNEA PÚBLICA AUGAS (400m) LA-5: LÍNEA PÚBLICA AUGAS (500m) LA-6: LÍNEA PÚBLICA AUGAS (600m) LA-7: LÍNEA PÚBLICA AUGAS (700m) LA-8: LÍNEA PÚBLICA AUGAS (800m) LA-9: LÍNEA PÚBLICA AUGAS (900m) LA-10: LÍNEA PÚBLICA AUGAS (1000m) LA-11: LÍNEA PÚBLICA AUGAS (1100m) LA-12: LÍNEA PÚBLICA AUGAS (1200m) LA-13: LÍNEA PÚBLICA AUGAS (1300m) LA-14: LÍNEA PÚBLICA AUGAS (1400m) LA-15: LÍNEA PÚBLICA AUGAS (1500m) LA-16: LÍNEA PÚBLICA AUGAS (1600m) LA-17: LÍNEA PÚBLICA AUGAS (1700m) LA-18: LÍNEA PÚBLICA AUGAS (1800m) LA-19: LÍNEA PÚBLICA AUGAS (1900m) LA-20: LÍNEA PÚBLICA AUGAS (2000m) 	<p>INFRAESTRUTURAS TERRITORIAIS DE COMUNICACIÓN</p> <ul style="list-style-type: none"> IA-1: ESTRADAS AUTOMÓVICAS E PROVINCIAIS IA-2: ESTRADAS MÚLTIPLAS EXISTENTES IA-3: LÍNEA DE ALTA TENSIÓN IA-4: LÍNEA DE MEDIA TENSIÓN IA-5: LÍNEA DE BANDA DE ANCHO IA-6: LÍNEA DE BANDA DE ANCHO IA-7: LÍNEA DE BANDA DE ANCHO IA-8: LÍNEA DE BANDA DE ANCHO IA-9: LÍNEA DE BANDA DE ANCHO IA-10: LÍNEA DE BANDA DE ANCHO IA-11: LÍNEA DE BANDA DE ANCHO IA-12: LÍNEA DE BANDA DE ANCHO IA-13: LÍNEA DE BANDA DE ANCHO IA-14: LÍNEA DE BANDA DE ANCHO IA-15: LÍNEA DE BANDA DE ANCHO IA-16: LÍNEA DE BANDA DE ANCHO IA-17: LÍNEA DE BANDA DE ANCHO IA-18: LÍNEA DE BANDA DE ANCHO IA-19: LÍNEA DE BANDA DE ANCHO IA-20: LÍNEA DE BANDA DE ANCHO
SU-C	SOLO URBANO	SUR-T	SOLO URBANIZABLE (EXPOSICIÓN TRANSITORIA 15°)	SR-PP	SOLO RÚSTICO DE PROTECCIÓN PATRIMONIAL																																																																																												
SU-NC	SOLO URBANO NON CONSOLIDADO	SR-PO	SOLO RÚSTICO DE PROTECCIÓN ORDINARIA	SR-PR	SOLO RÚSTICO DE PROTECCIÓN DE INFRAESTRUTURAS																																																																																												
NR-HT	SOLO NÚCLEO RURAL HISTÓRICO TRADICIONAL	SR-PA	SOLO RÚSTICO DE PROTECCIÓN AGROPECUARIA	SR-PN	SOLO RÚSTICO DE PROTECCIÓN DE ESPAZOS NATURAIS																																																																																												
NR-C	SOLO NÚCLEO RURAL COMÚN	SR-PF	SOLO RÚSTICO DE PROTECCIÓN FORESTAL	SR-PR	SOLO RÚSTICO DE PROTECCIÓN PASADÍSTICA																																																																																												
NR-CC	SOLO NÚCLEO RURAL COMPLEXO	SR-PC	SOLO RÚSTICO DE PROTECCIÓN DE COSTAS																																																																																														
SUR-D	SOLO URBANIZABLE DELIMITADO	SR-PR	SOLO RÚSTICO DE PROTECCIÓN DAS AUGAS																																																																																														
EQ-R	RELIXIOSO	EQ-O	COOPERATIVAS	SU-L	SERVIÇOS URBANOS (SU) INFRAESTRUTURA (SU)																																																																																												
EQ-C	ZENTRO	EQ-A	SOCIAL E ASISTENCIAL	SU-E	ESTACIÓN DE DEPURACIÓN AUGAS RESIDUAIS																																																																																												
EQ-D	DEPORTIVO	EQ-L	CULTURAL	SU-G	ESTACIÓN DE TRATAMENTO ABASTECIMENTO DE AUGAS																																																																																												
EQ-E	EDUCATIVO/DOCENTE	EQ-T	TECNOLÓXICO/COMERCIAL	SU-P	DEPÓSITO DE AUGA (SU-G) DEPÓSITO DE GAS																																																																																												
EQ-S	SANITARIO	EQ-A	APARTEAMENTO	SU-E	ESTACIÓN DE TRANSFORM. E SUMINISTRO ELÉCTRICO																																																																																												
EQ-M	ADMINISTRATIVO	EQ-V	SERVICIOS VARIOS	SU-L	PONTES E LANCIÓTIPOS																																																																																												
		EQ-P	PORTO	IT-P	PORTO																																																																																												
		EQ-T	TRANSPORTES	IT-T	TRANSPORTES																																																																																												
EL-1	EXISTENTE	EL-2	EXISTENTE																																																																																														
EL-3	A OBTÉR	EL-4	A OBTÉR																																																																																														

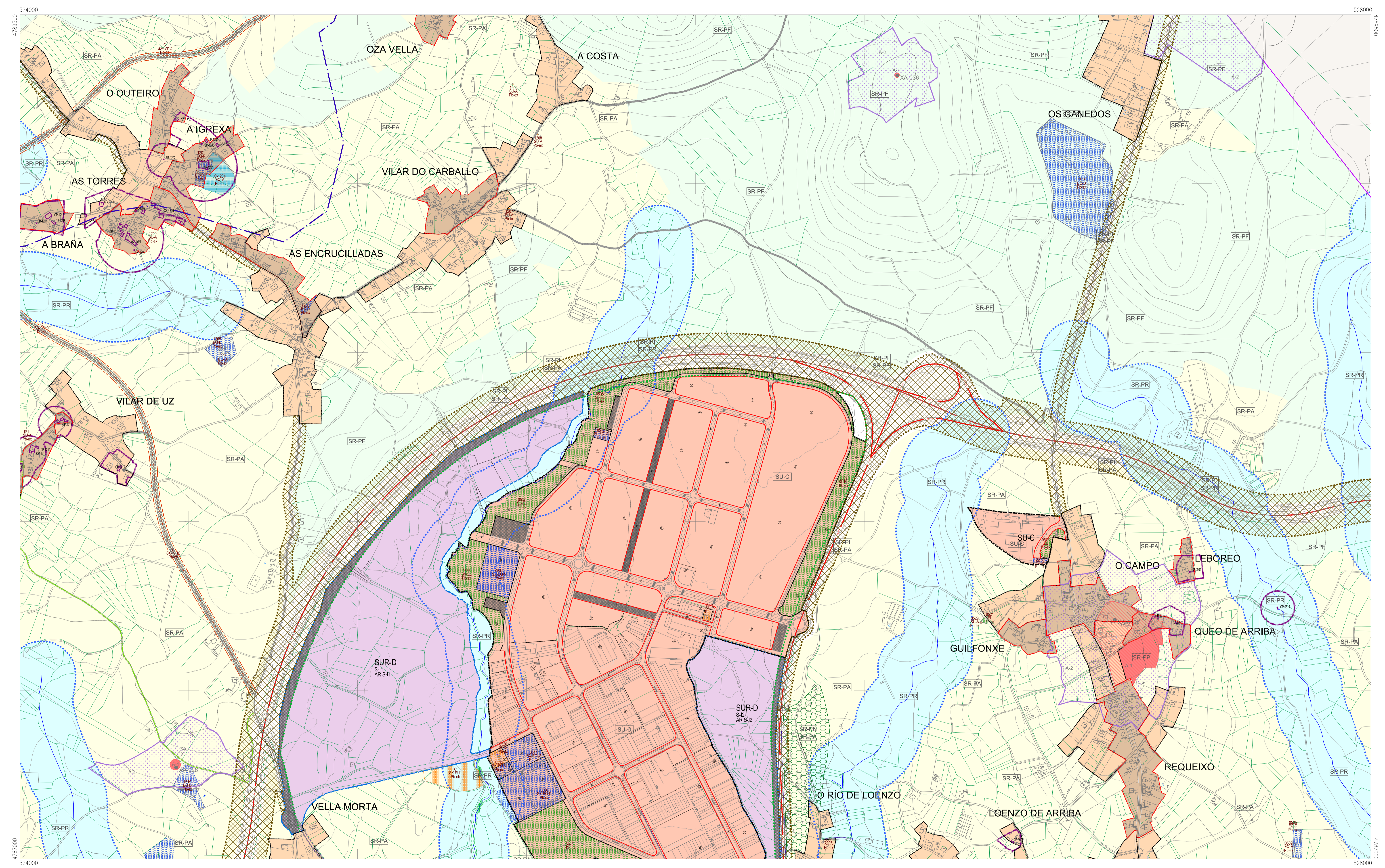
CONCELLO DE CARBALLO
PLAN XERAL DE ORDENACIÓN MUNICIPAL

Escala: 1:10000
A3 1/10000

Plan nº B-04

alvaro fernandez carballada arquitecto
decembro 2014

CLASIFICACIÓN DO SOLO E SISTEMAS XERAIS

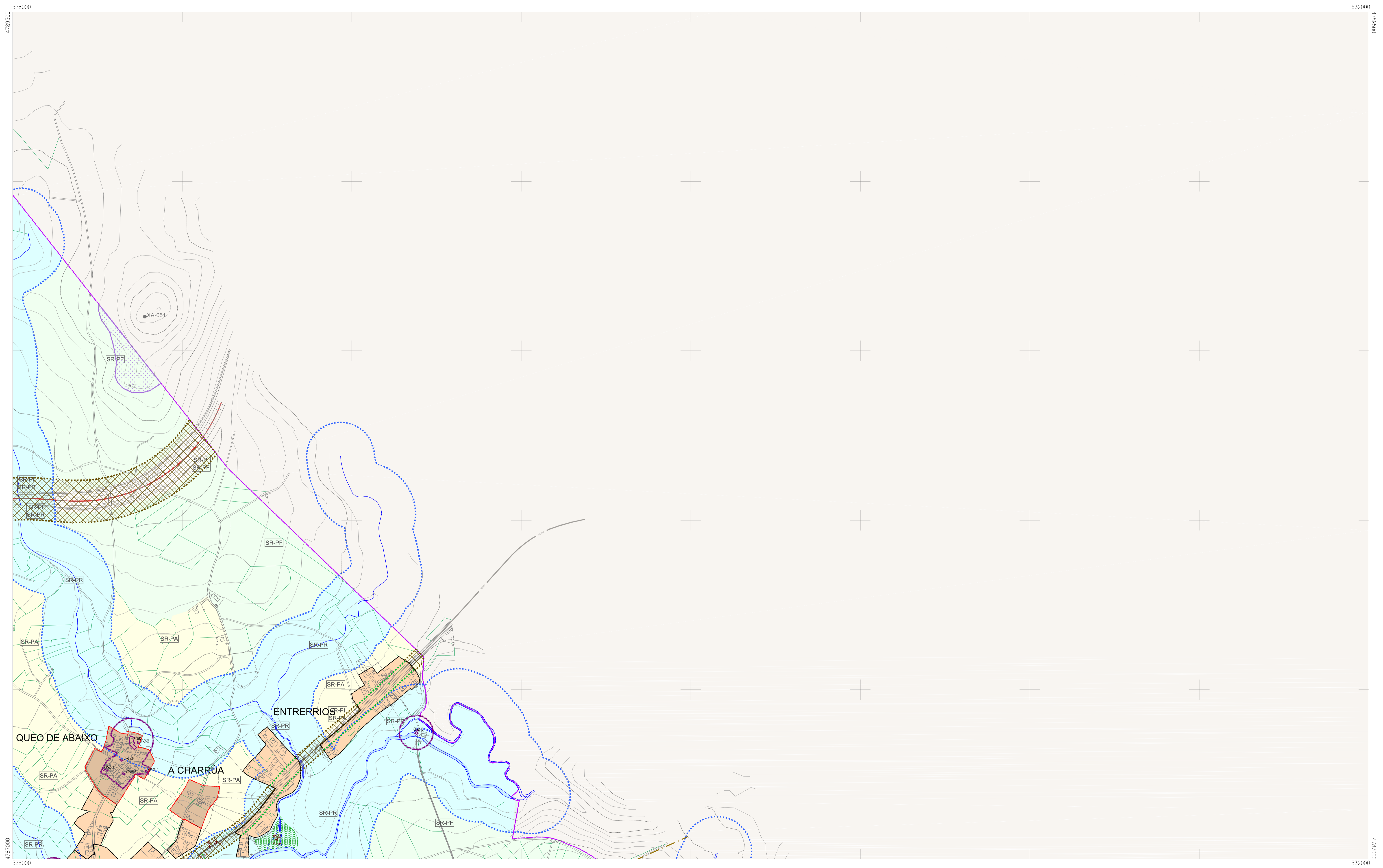


SIGNOS CONVENCIONAIS	CLASIFICACIÓN DO SOLO	CATÁLOGO E PROTECCIÓN	DOTACIÓN URBANÍSTICAS	AFECCIÓN	INFRAESTRUTURAS TERRITORIAIS DE COMUNICACIÓN	DELMITACIÓN																																			
<ul style="list-style-type: none"> Autobus Estación Canal Limite municipal Limite de parcela Edificación Balsa arborea Estanque Río Culto prudencia monte Cobras de nivel Cota de nivel 	<table border="1"> <tr> <td>SU-C</td> <td>SOLO URBANO</td> <td>SUR-T</td> <td>SOLO URBANIZABLE ESPECIFICACIÓN TRANSITORIA 1ª*</td> <td>SR-PP</td> <td>SOLO RÚSTICO DE PROTECCIÓN PATRIMONIAL</td> </tr> <tr> <td>SU-NC</td> <td>SOLO URBANO NON CONSOLIDADO</td> <td>SR-PO</td> <td>SOLO RÚSTICO DE PROTECCIÓN ORDINARIA</td> <td>SR-PA</td> <td>SOLO RÚSTICO DE PROTECCIÓN AGROPECUARIA</td> </tr> <tr> <td>NR-HT</td> <td>SOLO NÚCLEO RURAL HISTÓRICO TRADICIONAL</td> <td>SR-PA</td> <td>SOLO RÚSTICO DE PROTECCIÓN FORESTAL</td> <td>SR-PP</td> <td>SOLO RÚSTICO DE PROTECCIÓN PASADISTA</td> </tr> <tr> <td>NR-C</td> <td>SOLO NÚCLEO RURAL COMÚN</td> <td>SR-PP</td> <td>SOLO RÚSTICO DE PROTECCIÓN FORESTAL</td> <td>SR-PP</td> <td>SOLO RÚSTICO DE PROTECCIÓN PASADISTA</td> </tr> <tr> <td>NR-HTC</td> <td>SOLO NÚCLEO RURAL COMPLEXO</td> <td>SR-PC</td> <td>SOLO RÚSTICO DE PROTECCIÓN DE COSTAS</td> <td>SR-PP</td> <td>SOLO RÚSTICO DE PROTECCIÓN PASADISTA</td> </tr> <tr> <td>SUR-D</td> <td>SOLO URBANIZABLE DELIMITADO</td> <td>SR-PR</td> <td>SOLO RÚSTICO DE PROTECCIÓN DAS AUGAS</td> <td></td> <td></td> </tr> </table>	SU-C	SOLO URBANO	SUR-T	SOLO URBANIZABLE ESPECIFICACIÓN TRANSITORIA 1ª*	SR-PP	SOLO RÚSTICO DE PROTECCIÓN PATRIMONIAL	SU-NC	SOLO URBANO NON CONSOLIDADO	SR-PO	SOLO RÚSTICO DE PROTECCIÓN ORDINARIA	SR-PA	SOLO RÚSTICO DE PROTECCIÓN AGROPECUARIA	NR-HT	SOLO NÚCLEO RURAL HISTÓRICO TRADICIONAL	SR-PA	SOLO RÚSTICO DE PROTECCIÓN FORESTAL	SR-PP	SOLO RÚSTICO DE PROTECCIÓN PASADISTA	NR-C	SOLO NÚCLEO RURAL COMÚN	SR-PP	SOLO RÚSTICO DE PROTECCIÓN FORESTAL	SR-PP	SOLO RÚSTICO DE PROTECCIÓN PASADISTA	NR-HTC	SOLO NÚCLEO RURAL COMPLEXO	SR-PC	SOLO RÚSTICO DE PROTECCIÓN DE COSTAS	SR-PP	SOLO RÚSTICO DE PROTECCIÓN PASADISTA	SUR-D	SOLO URBANIZABLE DELIMITADO	SR-PR	SOLO RÚSTICO DE PROTECCIÓN DAS AUGAS			<p>ELEMENTOS CATALOGADOS DE PATRIMONIO</p> <p>XACEMENTOS ARQUEOLÓXICOS</p> <p>RUTAS CULTURAIS / ESPAZOS NATURAIS</p>	<p>EQUIPAMENTOS (EQ)</p> <p>SERVIÇOS URBANOS (SU) / INFRAESTRUTURA (I)</p> <p>ESPAZOS LIBRES (EL)</p>	<p>AFECÇÕES</p> <p>DELMITACIÓN</p>	<p>INFRAESTRUTURAS TERRITORIAIS DE COMUNICACIÓN</p> <p>DELMITACIÓN</p>
SU-C	SOLO URBANO	SUR-T	SOLO URBANIZABLE ESPECIFICACIÓN TRANSITORIA 1ª*	SR-PP	SOLO RÚSTICO DE PROTECCIÓN PATRIMONIAL																																				
SU-NC	SOLO URBANO NON CONSOLIDADO	SR-PO	SOLO RÚSTICO DE PROTECCIÓN ORDINARIA	SR-PA	SOLO RÚSTICO DE PROTECCIÓN AGROPECUARIA																																				
NR-HT	SOLO NÚCLEO RURAL HISTÓRICO TRADICIONAL	SR-PA	SOLO RÚSTICO DE PROTECCIÓN FORESTAL	SR-PP	SOLO RÚSTICO DE PROTECCIÓN PASADISTA																																				
NR-C	SOLO NÚCLEO RURAL COMÚN	SR-PP	SOLO RÚSTICO DE PROTECCIÓN FORESTAL	SR-PP	SOLO RÚSTICO DE PROTECCIÓN PASADISTA																																				
NR-HTC	SOLO NÚCLEO RURAL COMPLEXO	SR-PC	SOLO RÚSTICO DE PROTECCIÓN DE COSTAS	SR-PP	SOLO RÚSTICO DE PROTECCIÓN PASADISTA																																				
SUR-D	SOLO URBANIZABLE DELIMITADO	SR-PR	SOLO RÚSTICO DE PROTECCIÓN DAS AUGAS																																						

CONCELLO DE CARBALLO
PLAN XERAL DE ORDENACIÓN MUNICIPAL

femanzes carballeda
asociados
equipo redactor

alvaro fernandez carballeda
arquitecto
decembro 2014
Plano nº C-04



SIGNOS CONVENCIONAIS		CLASIFICACIÓN DO SOLO	
	AUTOPISTA		SU-C SOLO URBANO
	ESTRADA		SU-NC SOLO URBANO NON CONSOLIDADO
	CAMIÑO		NR-C SOLO NÚCLEO RURAL
	LÍMITE MUNICIPAL		NR-CC SOLO NÚCLEO RURAL COMÚN
	LÍMITE DE PARCELA		NR-CC SOLO NÚCLEO RURAL COMPLEXO
	EDIFICACIÓN		SU-DC SOLO URBANO DELIMITADO
	BARRAGEM		SR-PP SOLO RÚSTICO DE PROTECCIÓN PATRIMONIAL
	ESTANQUE		SR-PI SOLO RÚSTICO DE PROTECCIÓN DE INFRAESTRUTURAS
	RÍO		SR-PF SOLO RÚSTICO DE PROTECCIÓN FORESTAL
	PONTE		SR-PN SOLO RÚSTICO DE PROTECCIÓN DE ESPAZOS NATURAIS
	LÍMITE DE ALTA MEDIA TENSIÓN		SR-PP SOLO RÚSTICO DE PROTECCIÓN POMBÁSTICA
	LÍMITE DE PARCELA		SR-PN SOLO RÚSTICO DE PROTECCIÓN DE ESPAZOS NATURAIS
	COTARÍA DE NIVEL		SR-PN SOLO RÚSTICO DE PROTECCIÓN DE ESPAZOS NATURAIS

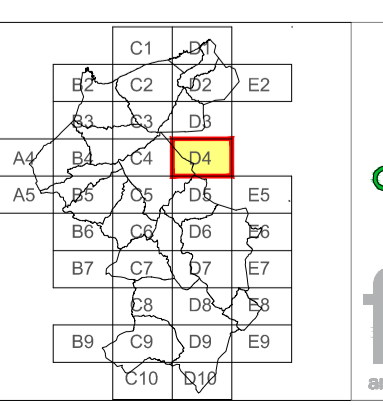
CATÁLOGO E PROTECCIÓNIS	
	ELEMENTOS CATALOGADOS DE PATRIMONIO
	XACEMENTOS ARQUEOLÓXICOS
	RUTAS CULTURAIS / ESPAZOS NATURAIS

DOTACIÓNIS URBANÍSTICAS	
	EQUIPAMENTOS (EQ)
	SERVIZOS URBANOS (SU)
	ESPAZOS LIBRES (EL)

AFECCIÓNIS	
	LÍNEA DE ALTA TENSIÓN
	LÍMITE DE DESAGÜE PÚBLICO MARÍTIMO TERRESTRE
	ZONA DE INFLUENCIA DE 500 m
	LÍMITE DO ÁMBITO DO POL. EDIFICACIÓN

INFRAESTRUTURAS TERRITORIAIS DE COMUNICACIÓNIS	
	ESTRADAS AUTONÓMICAS E PROVINCIAIS
	ESTRADAS MUNICIPAIS ESTRUCTURANTES EXISTENTES
	ESTRADAS ESTRUCTURANTES PROXECTADAS
	REDE VIARIA PEDONAL

DELIMITACIÓNIS	
	PLAN ESPECIAL DE REFORMA INTERIOR (PEI)
	PLAN ESPECIAL DE DOTACIÓNIS E ESPAZOS LIBRES DO RURAL (PEL)



CONCELLO DE CARBALLO
PLAN XERAL DE ORDENACIÓN MUNICIPAL

Escala:
A1 1/5000
A3 1/10000

0 100 200 300 400 500m

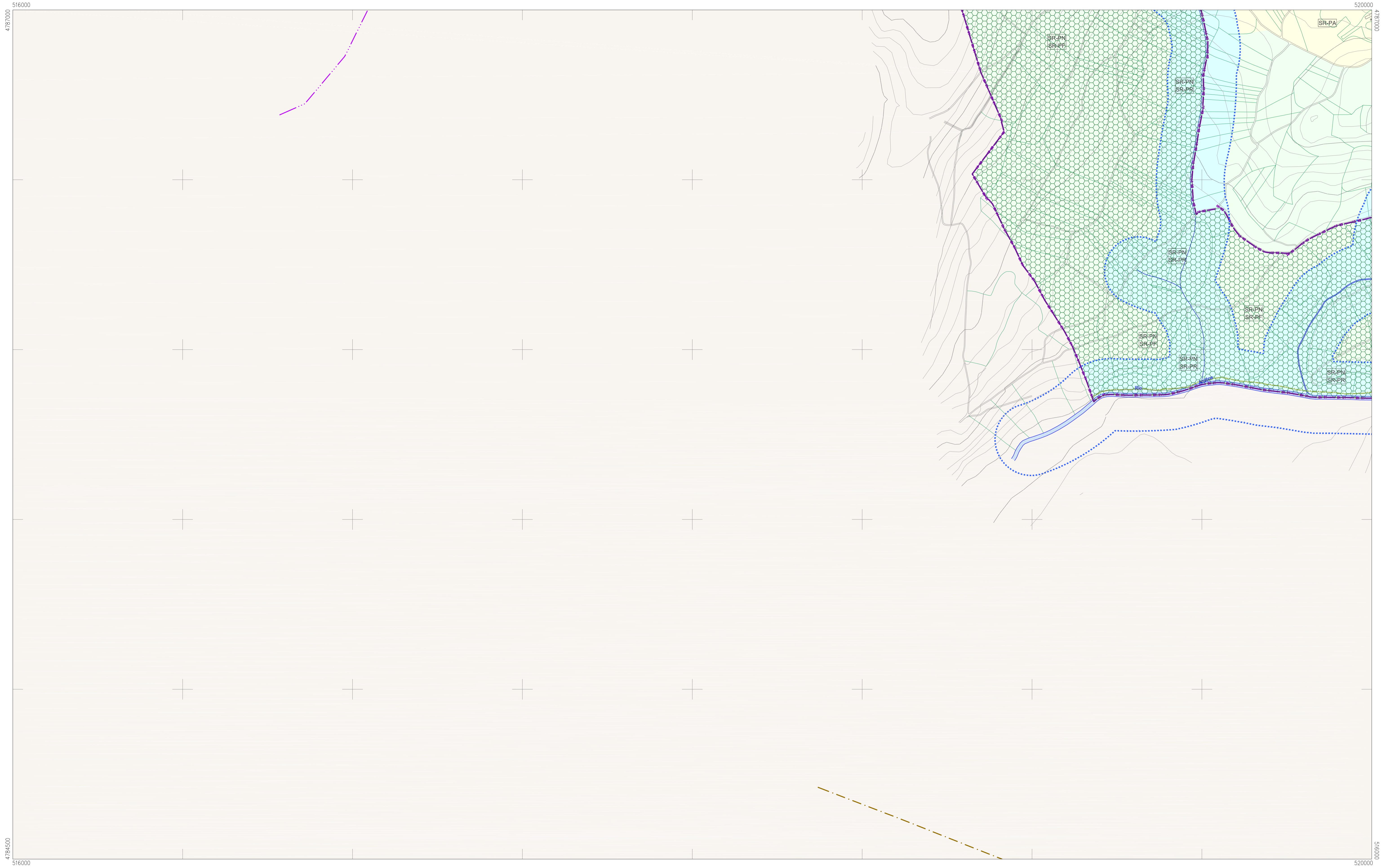
concello de CARBALLO
arquitectos urbanistas

fernandez carballada asociados
equipo redactor

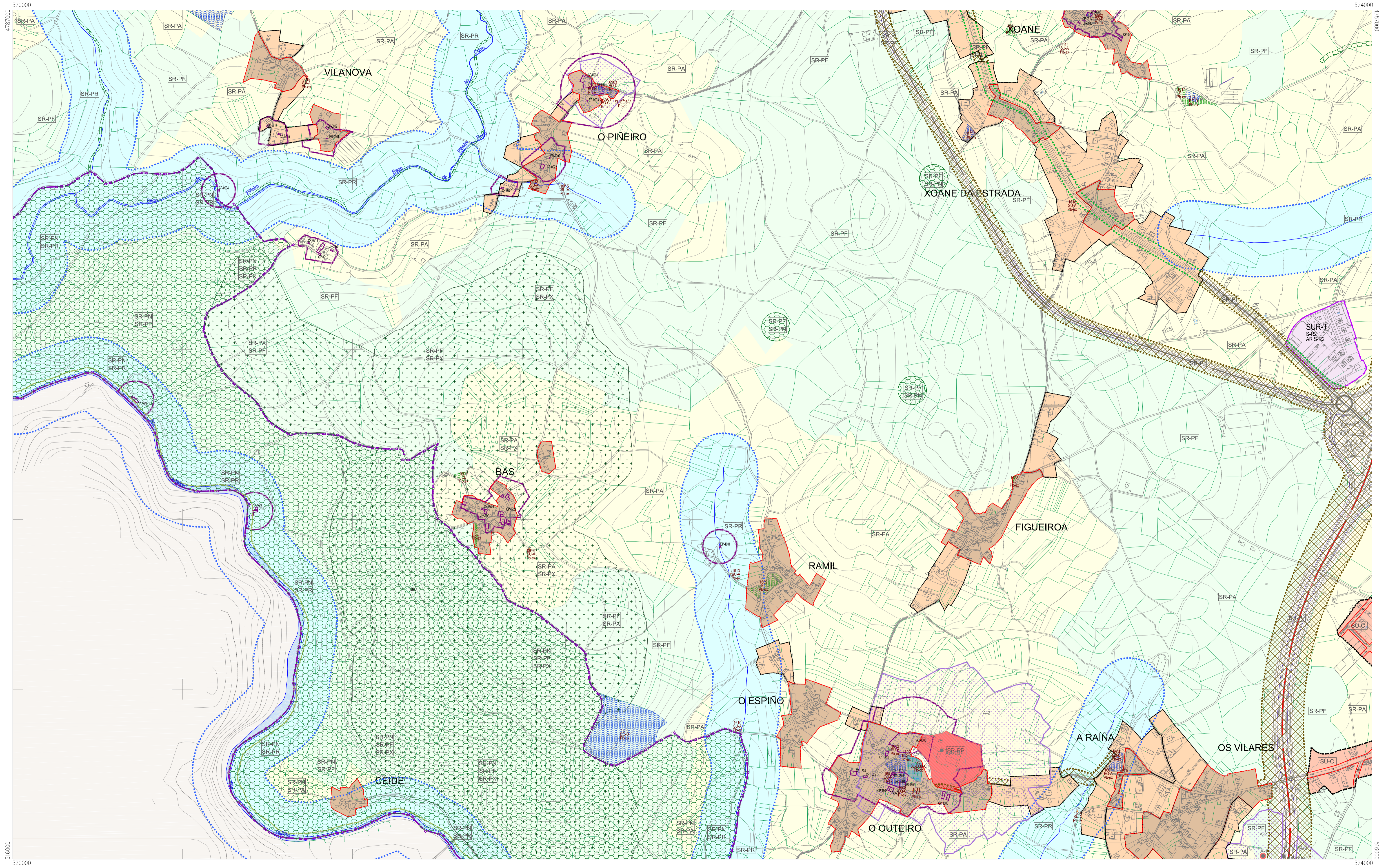
alvaro fernandez carballada
arquitecto

decembro 2014
Plano nº D-04

CLASIFICACIÓN DO SOLO E SISTEMAS XERAIS



<p>SIGNOS CONVENCIONAIS</p> <p>AUTOESTRADA, ESTRADA, CAMIÑO, LÍMITE MUNICIPAL, LÍMITE ALTA/MEDIA BAXA TENSIÓN, LÍMITE DE PARCELA, EDIFICACIÓN</p> <p>MASA ARBOREA, ESTANQUE, PONTE, CULTIVO/PRADERA/MONTE, CURVAS DE NÍVEL (COTA), COTA DE NÍVEL</p>	<p>CLASIFICACIÓN DO SOLO</p> <table border="1"> <tr> <td>SU-C SOLO URBANO</td> <td>SUR-T SOLO URBANIZABLE DISPOSIÇÃO TRANSITORIA 1ª*</td> <td>SR-PP SOLO RÚSTICO DE PROTECCIÓN PATRIMONIAL</td> </tr> <tr> <td>SU-NC SOLO URBANO NON CONSOLIDADO</td> <td>SR-PO SOLO RÚSTICO DE PROTECCIÓN ORDINARIA</td> <td>SR-PN SOLO RÚSTICO DE PROTECCIÓN DE INFRAESTRUTURAS</td> </tr> <tr> <td>NR-HT SOLO NÚCLEO RURAL HISTÓRICO/TRAICIONAL</td> <td>SR-PA SOLO RÚSTICO DE PROTECCIÓN AGROPECUARIA</td> <td>SR-PF SOLO RÚSTICO DE PROTECCIÓN DE ESPAZOS NATURAIS</td> </tr> <tr> <td>NR-C SOLO NÚCLEO RURAL COMÚN</td> <td>SR-PF SOLO RÚSTICO DE PROTECCIÓN FORESTAL</td> <td>SR-PX SOLO RÚSTICO DE PROTECCIÓN PASAXÍSTICA</td> </tr> <tr> <td>NR-CTC SOLO NÚCLEO RURAL COMPLEXO</td> <td>SR-PC SOLO RÚSTICO DE PROTECCIÓN DE COSTAS</td> <td></td> </tr> <tr> <td>SUR-D SOLO URBANIZABLE DELIMITADO</td> <td>SR-PR SOLO RÚSTICO DE PROTECCIÓN DAS AUGAS</td> <td></td> </tr> </table>	SU-C SOLO URBANO	SUR-T SOLO URBANIZABLE DISPOSIÇÃO TRANSITORIA 1ª*	SR-PP SOLO RÚSTICO DE PROTECCIÓN PATRIMONIAL	SU-NC SOLO URBANO NON CONSOLIDADO	SR-PO SOLO RÚSTICO DE PROTECCIÓN ORDINARIA	SR-PN SOLO RÚSTICO DE PROTECCIÓN DE INFRAESTRUTURAS	NR-HT SOLO NÚCLEO RURAL HISTÓRICO/TRAICIONAL	SR-PA SOLO RÚSTICO DE PROTECCIÓN AGROPECUARIA	SR-PF SOLO RÚSTICO DE PROTECCIÓN DE ESPAZOS NATURAIS	NR-C SOLO NÚCLEO RURAL COMÚN	SR-PF SOLO RÚSTICO DE PROTECCIÓN FORESTAL	SR-PX SOLO RÚSTICO DE PROTECCIÓN PASAXÍSTICA	NR-CTC SOLO NÚCLEO RURAL COMPLEXO	SR-PC SOLO RÚSTICO DE PROTECCIÓN DE COSTAS		SUR-D SOLO URBANIZABLE DELIMITADO	SR-PR SOLO RÚSTICO DE PROTECCIÓN DAS AUGAS		<p>CATÁLOGO E PROTECCIÓNIS</p> <p>ELEMENTOS CATALOGADOS DE PATRIMONIO</p> <p>OPUSCULOS E ELEMENTOS MENORES, ARQUITECTURA RELIXIOSA, ARQUITECTURA CIVIL, BEN CATALOGADO</p> <p>XACEMENTOS ARQUEOLÓXICOS</p> <p>CODIGO DO XACEMENTO ARQUEOLÓXICO</p> <p>RUTAS CULTURAIS / ESPAZOS NATURAIS</p> <p>CODIGO DA RUTA CULTURAL, ESPAZOS NATURAIS</p>	<p>DOTACIÓNIS URBANÍSTICAS</p> <p>EQUIPAMENTOS (EQ)</p> <p>EQ-R RELIXIOSO, EQ-C ZEMITARIO, EQ-D DEPORTIVO, EQ-E EDUCATIVO/DOCENTE, EQ-S SANITARIO, EQ-M ADMINISTRATIVO</p> <p>SERVICIOS URBANIS (SU) (INFRAESTRUTURAS TERRITORIAIS)</p> <p>SU-L COESPECTACULOS, SU-A SOCIAL E ASISTENCIAL, SU-L CULTURAL, SU-T TERMOINDUSTRIAL, SU-LA FONTE E LAVADORIOS</p> <p>ESPAZOS LIBRES (EL)</p> <p>EXISTENTE A OBTEN</p>	<p>AFECCIÓNIS</p> <p>LÍMITE POLICIA AUGAS (100m), AFECCIÓN INFRAESTRUTURAS, LÍMITE DE TROIEIRA DE MAR, LÍMITE DESEQUE PÚBLICO MARITIMO TERRESTRE, SERVIDOME DE PROTECCIÓN COSTAS (100 m), ZONA DE INFLUENCIA DE 500 m, DELIMITACIÓN TERMO, LÍMITE DO AMBITO DO POL, LÍMITE DE EDIFICACIÓN</p> <p>DELIMITACIÓNIS</p> <p>PLAN ESPECIAL DE REFORMA INTERIOR (PEI), PLAN ESPECIAL DE DOTACIÓNIS E ESPAZOS LIBRES DO URBANO (PEL)</p>	<p>INFRAESTRUTURAS TERRITORIAIS DE COMUNICACIÓNIS</p> <p>ESTRADAS AUTOMÓVICAS E PROVINCIAIS, ESTRADAS MUNICIPAIS ESTRUTURANTES EXISTENTES, LÍMITE DE ALTA TENSIÓN, LÍMITE DE TROIEIRA DE MAR, SERVIDOME DE PROTECCIÓN COSTAS (100 m), ESTRADAS ESTRUTURANTES PROXECTADAS, SERVIDOME DE PROTECCIÓN COSTAS (100 m), REDE VIARIA PEONAL, SENDA LITORAL PROXECTADA</p>	<p>CONCELLO DE CARBALLO</p> <p>CONCELLO DE CARBALLO PLAN XERAL DE ORDENACIÓN MUNICIPAL</p> <p>Escala: A1 1/5000, A3 1/10000</p> <p>maio 2014</p> <p>Plano nº A-05</p> <p>CLASIFICACIÓN DO SOLO E SISTEMAS XERAIS</p>	<p>fernandez carballeda asociados equipo redactor</p> <p>alvaro fernandez carballeda arquitecto</p> <p>maio 2014</p> <p>fc a arquitectura urbanismo</p>
SU-C SOLO URBANO	SUR-T SOLO URBANIZABLE DISPOSIÇÃO TRANSITORIA 1ª*	SR-PP SOLO RÚSTICO DE PROTECCIÓN PATRIMONIAL																							
SU-NC SOLO URBANO NON CONSOLIDADO	SR-PO SOLO RÚSTICO DE PROTECCIÓN ORDINARIA	SR-PN SOLO RÚSTICO DE PROTECCIÓN DE INFRAESTRUTURAS																							
NR-HT SOLO NÚCLEO RURAL HISTÓRICO/TRAICIONAL	SR-PA SOLO RÚSTICO DE PROTECCIÓN AGROPECUARIA	SR-PF SOLO RÚSTICO DE PROTECCIÓN DE ESPAZOS NATURAIS																							
NR-C SOLO NÚCLEO RURAL COMÚN	SR-PF SOLO RÚSTICO DE PROTECCIÓN FORESTAL	SR-PX SOLO RÚSTICO DE PROTECCIÓN PASAXÍSTICA																							
NR-CTC SOLO NÚCLEO RURAL COMPLEXO	SR-PC SOLO RÚSTICO DE PROTECCIÓN DE COSTAS																								
SUR-D SOLO URBANIZABLE DELIMITADO	SR-PR SOLO RÚSTICO DE PROTECCIÓN DAS AUGAS																								



SIGNOS CONVENCIONAIS		CLASIFICACIÓN DO SOLO		CATALOGO E PROTECCIÓNIS		DOTACIÓNIS URBANÍSTICAS		AFECCIÓNIS		INFRAESTRUTURAS TERRITORIAIS DE COMUNICACIÓNIS		DELIMITACIÓNIS	
[Symbol]	AUTOESTRADA	[Symbol]	SOLO URBANO	[Symbol]	ELEMENTOS CATALOGADOS DE PATRIMONIO PATRIMONIAL	[Symbol]	EQUIPAMENTOS (EQ)	[Symbol]	LÍNEA POLICIA AGUAS (100m)	[Symbol]	ESTRADAS AUTOMÓVICAS E PROVINCIAIS	[Symbol]	PLAN ESPECIAL DE REFORMA INTERIOR (PEI)
[Symbol]	ESTRADA	[Symbol]	SOLO URBANO NON CONSOLIDADO	[Symbol]	XACEMENTOS ARQUEOLÓXICOS	[Symbol]	ESPACIOS LIBRES (EL)	[Symbol]	LÍNEA DE BARRERA DE MAR	[Symbol]	ESTRADAS MUNICIPAIS ESTRUTURANTES EXISTENTES	[Symbol]	ACTUACIÓN INTEGRAL EN SOLO DE NÚCLEO RURAL
[Symbol]	CANAL	[Symbol]	SOLO NÚCLEO RURAL	[Symbol]	RUTAS CULTURAIS / ESPAZOS NATURAIS	[Symbol]		[Symbol]	LÍNEA LÍMITE DESPASE PÚBLICO MARITIMO TERRESTRE	[Symbol]	LÍNEA DE ALTA TENSIÓN	[Symbol]	
[Symbol]	LÍMITE MUNICIPAL	[Symbol]	SOLO NÚCLEO RURAL COMÚN	[Symbol]		[Symbol]		[Symbol]	SERVIDOR DE PROTECCIÓN COSTAS (100m)	[Symbol]	ESTRADAS ESTRUCTURANTES PROXECTADAS	[Symbol]	
[Symbol]	LÍMITE DE PARCELA	[Symbol]	SOLO NÚCLEO RURAL COMPLEXO	[Symbol]		[Symbol]		[Symbol]	SEMIÓLITO DE PROTECCIÓN COSTAS (100m)	[Symbol]	SEMIÓLITO DE PROTECCIÓN COSTAS (100m)	[Symbol]	
[Symbol]	EDIFICACIÓN	[Symbol]	SOLO URBANO DELIMITADO	[Symbol]		[Symbol]		[Symbol]	ZONA DE INFLUENCIA DE 500m	[Symbol]	SEMIÓLITO DE PROTECCIÓN COSTAS (100m)	[Symbol]	
[Symbol]		[Symbol]		[Symbol]		[Symbol]		[Symbol]	DELIMITACIÓN DE PLAN	[Symbol]	REDE VIARIA PEONAL	[Symbol]	
[Symbol]		[Symbol]		[Symbol]		[Symbol]		[Symbol]	LÍMITE DO AMBITO DO PLAN	[Symbol]	SEMIÓLITO DE PROTECCIÓN COSTAS (100m)	[Symbol]	
[Symbol]		[Symbol]		[Symbol]		[Symbol]		[Symbol]	LÍNEA DE EDIFICACIÓN	[Symbol]	SEMIÓLITO DE PROTECCIÓN COSTAS (100m)	[Symbol]	
[Symbol]		[Symbol]		[Symbol]		[Symbol]		[Symbol]		[Symbol]	SEMIÓLITO DE PROTECCIÓN COSTAS (100m)	[Symbol]	

CONCELLO DE CARBALLO
PLAN XERAL DE ORDENACIÓN MUNICIPAL

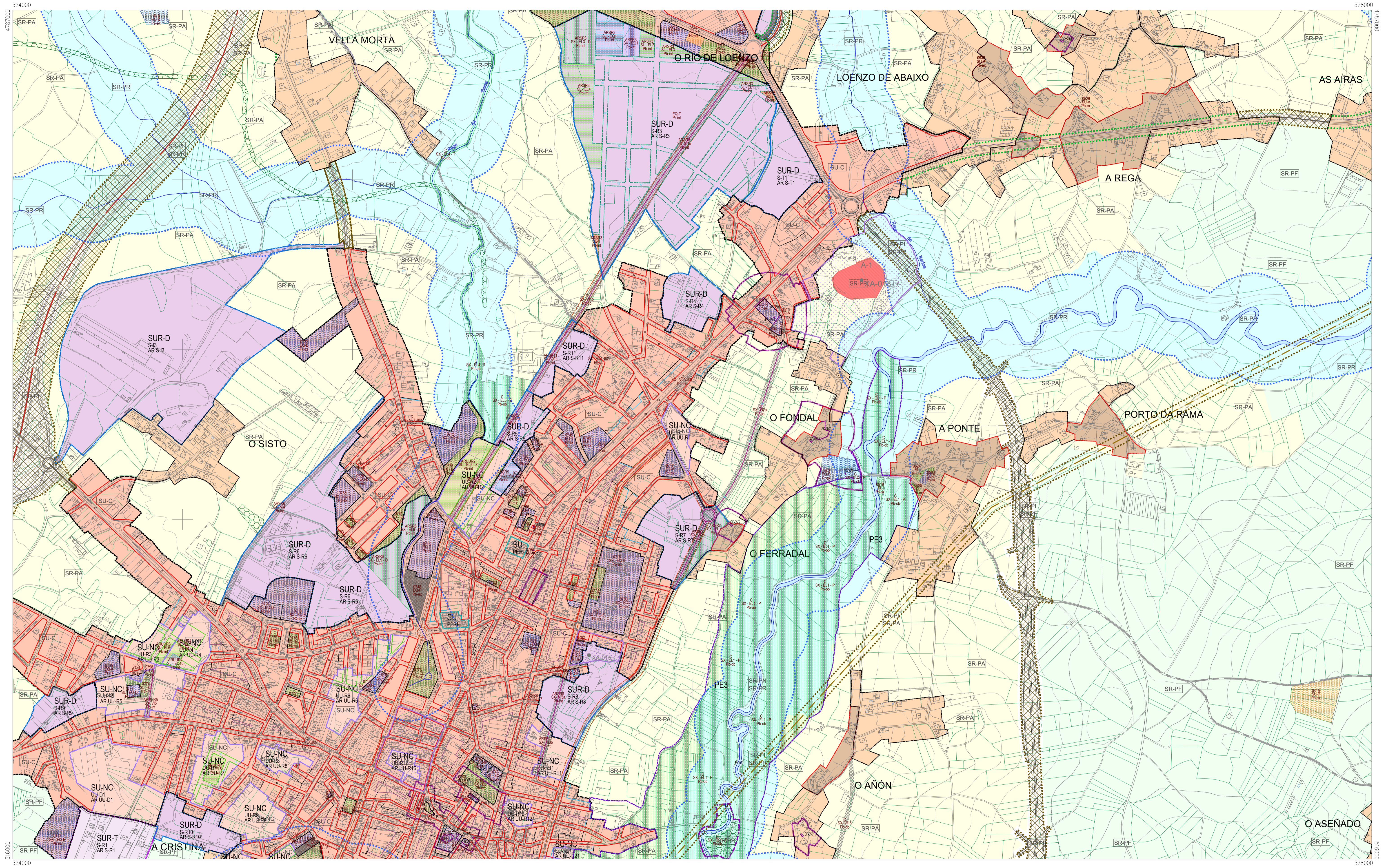
fernandez carballeda asociados
equipo redactor

alvaro fernandez carballeda
arquitecto

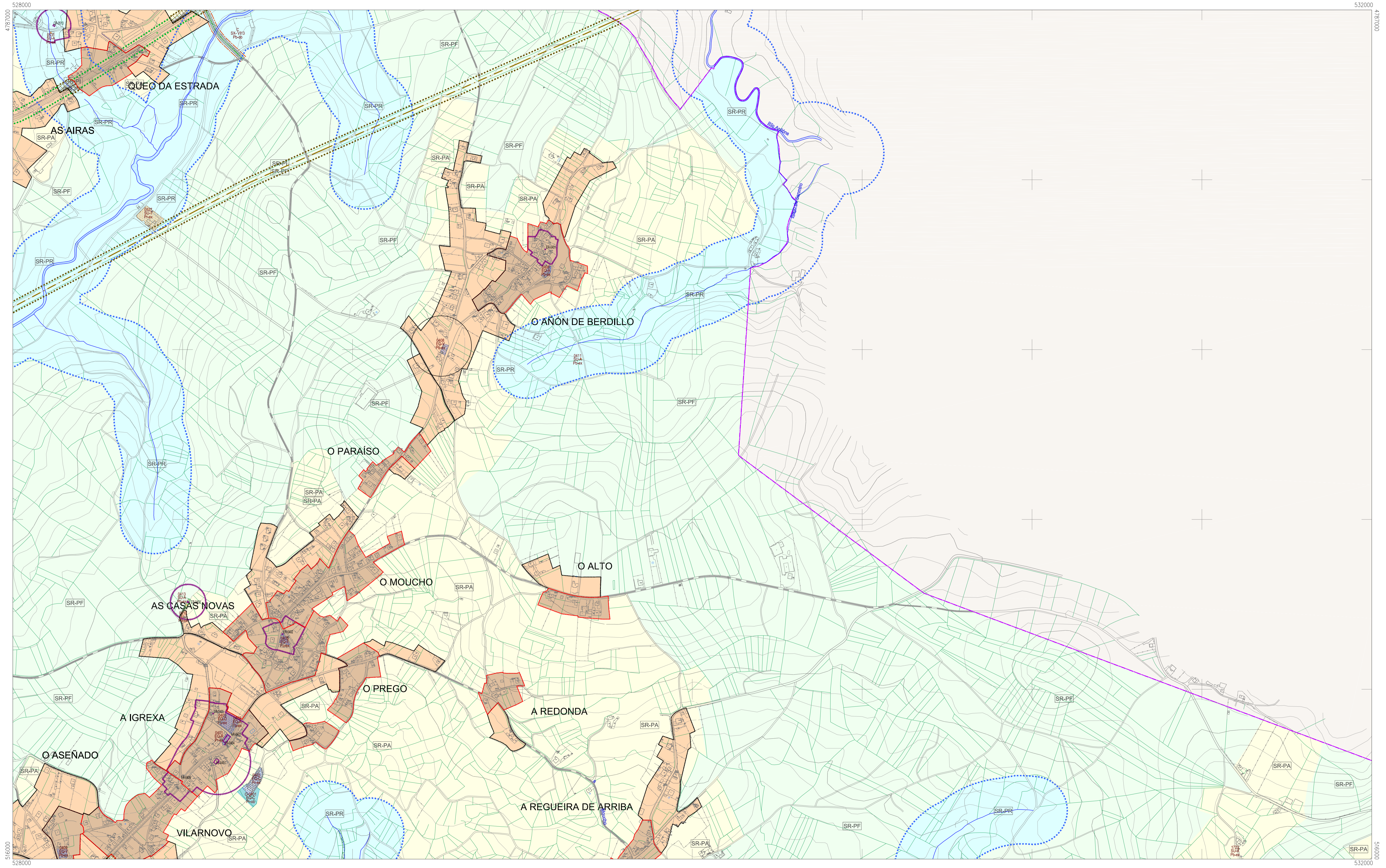
marzo 2014

Plano nº B-05

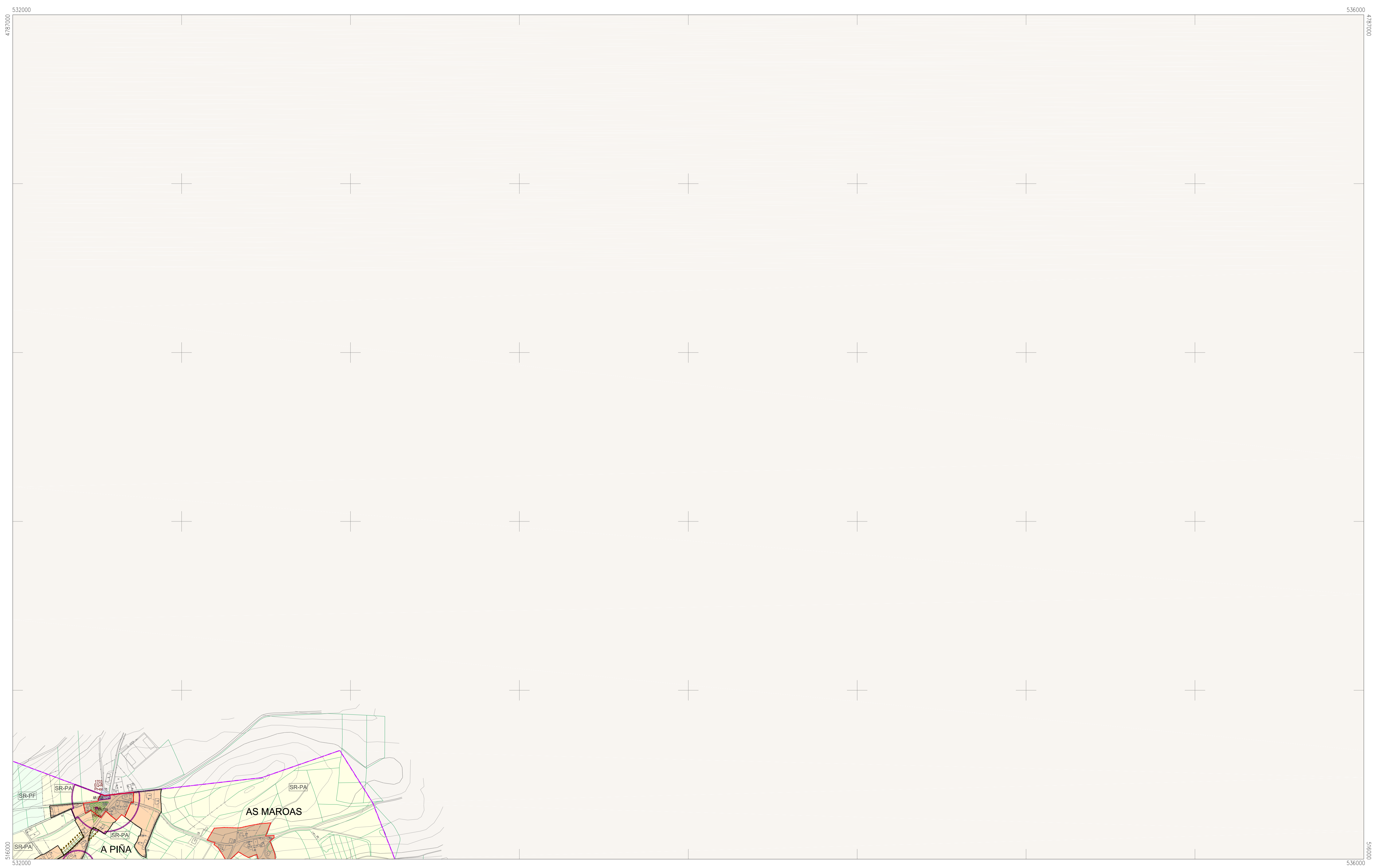
CLASIFICACIÓN DO SOLO E SISTEMAS XERAIS



SIGNOS CONVENCIONAIS AUTOSTRADA ESTRADA CANAL LÍMITE MUNICIPAL LÍMITE DE PARCELA EDIFICACIÓN	CLASIFICACIÓN DO SOLO SU-C: SOLO URBANO SU-NC: SOLO URBANO NON CONSOLIDADO NR-HT: SOLO NÚCLEO HISTÓRICO TRANSICIONAL NR-C: SOLO NÚCLEO RURAL COMÚN NR-TC: SOLO NÚCLEO RURAL COMPLEXO SUR-D: SOLO URBANIZABLE DELIMITADO SUR-T: SOLO URBANIZABLE E DISPOSICIÓN TRANSICIONAL 13º SR-PO: SOLO RÚSTICO DE PROTECCIÓN ORDINARIA SR-PA: SOLO RÚSTICO DE PROTECCIÓN AGROPECUARIA SR-PF: SOLO RÚSTICO DE PROTECCIÓN FORESTAL SR-PC: SOLO RÚSTICO DE PROTECCIÓN DE COSTAS SR-PR: SOLO RÚSTICO DE PROTECCIÓN DAS AUGAS SR-PP: SOLO RÚSTICO DE PROTECCIÓN PATRIMONIAL SR-PN: SOLO RÚSTICO DE PROTECCIÓN DE INFRAESTRUTURAS SR-PR: SOLO RÚSTICO DE PROTECCIÓN DE ESPAZOS NATURAIS SR-PP: SOLO RÚSTICO DE PROTECCIÓN PABESISTICA	CATÁLOGO E PROTECCIÓN ELEMENTOS CATALOGADOS DE PATRIMONIO PATRIMONIAL ARQUITECTURA RELIXIOSA ARQUITECTURA CIVIL BEN CATALOGADO CONTORNOS DE PROTECCIÓN ARQUEOLÓXICOS CONTORNOS DE PROTECCIÓN ARQUEOLÓXICOS RUTAS CULTURAIS / ESPAZOS NATURAIS ESPAZOS NATURAIS	DOTACIÓN URBANÍSTICAS EQUIPAMENTOS (EQ) EQ-R: RELIXIOSO EQ-C: CENTRO EQ-D: DEPORTIVO EQ-E: EDUCATIVO/DOCENTE EQ-S: SANITARIO EQ-M: ADMINISTRATIVO EQ-V: SERVIZOS VARIOS EQ-P: PORTO SERVIZOS URBANOS (SU) INFRAESTRUTURAS TERRITORIAIS SU-D: ESTACIÓN DE DEPARTAMENTO AUGAS RESERVADO SU-T: ESTACIÓN DE TRATAMENTO ABASTECIMENTO DE AUGAS SU-D: DEPÓSITO DE AUGA (SU-G) DEPÓSITO DE GAS SU-E: ESTACIÓN DE TRANSFORM. E SUMINISTRO ELÉCTRICO SU-L: FONTES E LAVADEROS SU-A: PORTO SU-S: SISTEMA LOCAL SU-S: SISTEMA LOCAL EXISTENTE A OBTÉR	AFECCIÓN LÍMITE POLICIA AUGAS (100m) AFECCIÓN INFRAESTRUTURAS LÍMITE DE PROTECCIÓN DE MAR LÍMITE DE PROTECCIÓN PÚBLICO MARTIMO TERRESTRE SERVIDORES DE PROTECCIÓN COSTAS (100 m) ZONA DE INFLUENCIA DE 500 m LÍMITE DE PROTECCIÓN DE INFRAESTRUTURAS LÍMITE DE PROTECCIÓN DE INFRAESTRUTURAS LÍMITE DE PROTECCIÓN DE INFRAESTRUTURAS LÍMITE DE PROTECCIÓN DE INFRAESTRUTURAS LÍMITE DE PROTECCIÓN DE INFRAESTRUTURAS	INFRAESTRUTURAS TERRITORIAIS DE COMUNICACIÓN ESTRADAS AUTOMÓVICAS E PROVINCIAIS ESTRADAS MUNICIPAIS E ESTRUTURAS EXISTENTES LÍMITE DE ALTA TENSIÓN SERVIDORES DE PROTECCIÓN PÚBLICO MARTIMO TERRESTRE ESTRADAS ESTRUTURAS PROXECTADAS LÍMITE DE PROTECCIÓN DE INFRAESTRUTURAS REDE VIARIA PEDEAL SERVIDORES DE PROTECCIÓN PÚBLICO MARTIMO TERRESTRE	DELIMITACIÓN LÍMITE ESPECIAL DE REFORMA INTERIOR (PEI) LÍMITE ESPECIAL DE DOTACIÓN E ESPAZOS LIBRES DO URBANO (PEL) ACTUACIÓN INTEGRAL EN SOLO DE NÚCLEO RURAL	CONCELLO DE CARBALLO PLAN XERAL DE ORDENACIÓN MUNICIPAL FERNANDEZ CARBALLADA arquitectos asociados equipo redactor alvaro fernandez carballada arquitecto maio 2014 C-05 Escala: A1 1/10000 A3 1/10000 Plano nº
---	--	---	--	--	--	--	--



<p>SIGNOS CONVENCIONAIS</p> <ul style="list-style-type: none"> AUTOESTRADA ESTRADA CANAL LÍMITE MUNICIPAL LÍMITE ALTA MEDIA TENSIÓN LÍMITE DE PARCELA EDIFICACIÓN MASA ARBOREA ESTANQUE RÍO CULTIVO / PRADERA / MONTE CORTA DE NIVEL COTA DE NIVEL 	<p>CLASIFICACIÓN DO SOLO</p> <table border="1"> <tr> <td>SU-C SOLO URBANO</td> <td>SUR-T SOLO URBANIZABLE (DISPOSICIÓN TRANSITORIA 1ª)</td> <td>SR-PP SOLO RÚSTICO DE PROTECCIÓN PATRIMONIAL</td> </tr> <tr> <td>SU-NC SOLO URBANO NON CONSOLIDADO</td> <td>SR-PO SOLO RÚSTICO DE PROTECCIÓN ORDINARIA</td> <td>SR-PA SOLO RÚSTICO DE PROTECCIÓN DE INFRAESTRUTURAS</td> </tr> <tr> <td>NR-HT SOLO NÚCLEO RURAL HISTÓRICO TRADICIONAL</td> <td>SR-PA SOLO RÚSTICO DE PROTECCIÓN AGROPECUARIA</td> <td>SR-PR SOLO RÚSTICO DE PROTECCIÓN DE ESPAZOS NATURAIS</td> </tr> <tr> <td>NR-C SOLO NÚCLEO RURAL COMÚN</td> <td>SR-PF SOLO RÚSTICO DE PROTECCIÓN FORESTAL</td> <td>SR-PA SOLO RÚSTICO DE PROTECCIÓN PASADÍSTICA</td> </tr> <tr> <td>NR-CT SOLO NÚCLEO RURAL COMPLEXO</td> <td>SR-PC SOLO RÚSTICO DE PROTECCIÓN DE COSTAS</td> <td></td> </tr> <tr> <td>SUR-D SOLO URBANIZABLE DELIMITADO</td> <td>SR-PR SOLO RÚSTICO DE PROTECCIÓN DAS AUGAS</td> <td></td> </tr> </table>	SU-C SOLO URBANO	SUR-T SOLO URBANIZABLE (DISPOSICIÓN TRANSITORIA 1ª)	SR-PP SOLO RÚSTICO DE PROTECCIÓN PATRIMONIAL	SU-NC SOLO URBANO NON CONSOLIDADO	SR-PO SOLO RÚSTICO DE PROTECCIÓN ORDINARIA	SR-PA SOLO RÚSTICO DE PROTECCIÓN DE INFRAESTRUTURAS	NR-HT SOLO NÚCLEO RURAL HISTÓRICO TRADICIONAL	SR-PA SOLO RÚSTICO DE PROTECCIÓN AGROPECUARIA	SR-PR SOLO RÚSTICO DE PROTECCIÓN DE ESPAZOS NATURAIS	NR-C SOLO NÚCLEO RURAL COMÚN	SR-PF SOLO RÚSTICO DE PROTECCIÓN FORESTAL	SR-PA SOLO RÚSTICO DE PROTECCIÓN PASADÍSTICA	NR-CT SOLO NÚCLEO RURAL COMPLEXO	SR-PC SOLO RÚSTICO DE PROTECCIÓN DE COSTAS		SUR-D SOLO URBANIZABLE DELIMITADO	SR-PR SOLO RÚSTICO DE PROTECCIÓN DAS AUGAS		<p>CATÁLOGO E PROTECCIÓN</p> <p>ELEMENTOS CATALOGADOS DE PATRIMONIO</p> <ul style="list-style-type: none"> OPW DEBERSE E ELEMENTOS PATRIMONIAIS OPW ARQUITECTURA RELIXIOSA OPW ARQUITECTURA CIVIL OPW NÚCLEO TRADICIONAL OPW BEN CATALOGADO OPW CONTORNO DE PROTECCIÓN <p>XACEMENTOS ARQUEOLÓXICOS</p> <ul style="list-style-type: none"> OPW CÓDIGO DO XACEMENTO ARQUEOLÓXICO OPW CONTORNO DE PROTECCIÓN ARQUEOLÓXICO OPW ÁREA DE PROTECCIÓN ARQUEOLÓXICA <p>RUTAS CULTURAIS / ESPAZOS NATURAIS</p> <ul style="list-style-type: none"> OPW CÓDIGO DA RUTA CULTURAL OPW ESPAZOS NATURAIS 	<p>DOTACIÓN URBANÍSTICA</p> <p>EQUIPAMENTOS (EQ)</p> <table border="1"> <tr> <td>EQ-R RELIXIOSO</td> <td>EQ-O COESPECTÁCULOS</td> <td>EQ-S SOCIAL E ASISTENCIAL</td> <td>EQ-L CULTURAL</td> <td>EQ-E EDUCATIVO/DOCENTE</td> <td>EQ-T TERMOINDUSTRIAL</td> <td>EQ-S SANTUARIO</td> <td>EQ-AM ADMINISTRATIVO</td> <td>EQ-S SERVIZOS VARIOS</td> <td>EQ-PT PORTO</td> <td>EQ-SISTEMA XERAL</td> <td>EQ-SISTEMA LOCAL</td> </tr> </table> <p>ESPAZOS LIBRES (EL)</p> <ul style="list-style-type: none"> EXISTENTE A OBTÉR 	EQ-R RELIXIOSO	EQ-O COESPECTÁCULOS	EQ-S SOCIAL E ASISTENCIAL	EQ-L CULTURAL	EQ-E EDUCATIVO/DOCENTE	EQ-T TERMOINDUSTRIAL	EQ-S SANTUARIO	EQ-AM ADMINISTRATIVO	EQ-S SERVIZOS VARIOS	EQ-PT PORTO	EQ-SISTEMA XERAL	EQ-SISTEMA LOCAL	<p>AFECCIÓN</p> <ul style="list-style-type: none"> LÍMITE POLICIA AUGAS (100m) AFECCIÓN INFRAESTRUTURAS LÍMITE FERRERÍA DE VÍA LÍMITE DESPASE PÚBLICO MARITIMO TERRESTRE SERVIDUME DE PROTECCIÓN COSTAS (100 m) ZONA DE INFLUENCIA DE 500 m DELIMITACIÓN DE PLAN LÍMITE DO AMBITO DO POL LÍMITE DE EDIFICACIÓN 	<p>INFRAESTRUTURAS TERRITORIAIS DE COMUNICACIÓN</p> <ul style="list-style-type: none"> ESTRADAS AUTOMÓVICAS E PROVINCIAIS ESTRADAS MUNICIPAIS ESTRUCTURANTES EXISTENTES LÍMITE DE ALTA TENSIÓN SERVIDUME DE PROTECCIÓN DE CARBALLALIAZO ESTRADAS ESTRUCTURANTES PROXECTADAS INDICIO DE PROTECCIÓN DE ESPAZOS NATURAIS REDE VIARIA PEONAL SERVIDUME DE PROTECCIÓN DE SENSIBILIDADE <p>DELIMITACIÓN</p> <ul style="list-style-type: none"> PLAN ESPECIAL DE REFORMA INTERIOR (PEI) ACTUACIÓN INTEGRAL EN SOLO DE NÚCLEO RURAL PLAN ESPECIAL DE DOTACIÓN E ESPAZOS LIBRES DO URBANO (PEL) 	<p>CONCELLO DE CARBALLO</p> <p>PLAN XERAL DE ORDENACIÓN MUNICIPAL</p> <p>Escala: A1 1/5000, A3 1/10000</p> <p>0 100 200 300 400 500m</p> <p>Plan nº D-05</p>	<p>fernandez carballeda asociados equipo redactor</p> <p>alvaro fernandez carballeda arquitecto maio 2014</p> <p>fc a arquitectos urbanismo</p>
SU-C SOLO URBANO	SUR-T SOLO URBANIZABLE (DISPOSICIÓN TRANSITORIA 1ª)	SR-PP SOLO RÚSTICO DE PROTECCIÓN PATRIMONIAL																																			
SU-NC SOLO URBANO NON CONSOLIDADO	SR-PO SOLO RÚSTICO DE PROTECCIÓN ORDINARIA	SR-PA SOLO RÚSTICO DE PROTECCIÓN DE INFRAESTRUTURAS																																			
NR-HT SOLO NÚCLEO RURAL HISTÓRICO TRADICIONAL	SR-PA SOLO RÚSTICO DE PROTECCIÓN AGROPECUARIA	SR-PR SOLO RÚSTICO DE PROTECCIÓN DE ESPAZOS NATURAIS																																			
NR-C SOLO NÚCLEO RURAL COMÚN	SR-PF SOLO RÚSTICO DE PROTECCIÓN FORESTAL	SR-PA SOLO RÚSTICO DE PROTECCIÓN PASADÍSTICA																																			
NR-CT SOLO NÚCLEO RURAL COMPLEXO	SR-PC SOLO RÚSTICO DE PROTECCIÓN DE COSTAS																																				
SUR-D SOLO URBANIZABLE DELIMITADO	SR-PR SOLO RÚSTICO DE PROTECCIÓN DAS AUGAS																																				
EQ-R RELIXIOSO	EQ-O COESPECTÁCULOS	EQ-S SOCIAL E ASISTENCIAL	EQ-L CULTURAL	EQ-E EDUCATIVO/DOCENTE	EQ-T TERMOINDUSTRIAL	EQ-S SANTUARIO	EQ-AM ADMINISTRATIVO	EQ-S SERVIZOS VARIOS	EQ-PT PORTO	EQ-SISTEMA XERAL	EQ-SISTEMA LOCAL																										



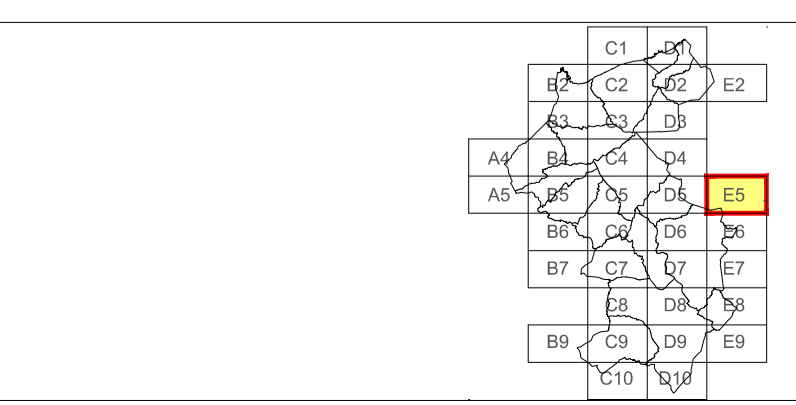
SIGNOS CONVENCIONAIS		CLASIFICACIÓN DO SOLO	
	AUTOESTRADA		SOLO URBANO
	ESTRADA		SOLO URBANO NON CONSOLIDADO
	CAMIÑO		SOLO NÚCLEO RURAL COMÚN
	LÍMITE MUNICIPAL		SOLO NÚCLEO RURAL COMPLEXO
	LÍMITE ALTA/MEDIA TENSIÓN		SOLO RÚSTICO DE PROTECCIÓN PATRIMONIAL
	LÍMITE DE PARCELA		SOLO RÚSTICO DE PROTECCIÓN ORDINARIA
	EDIFICACIÓN		SOLO RÚSTICO DE PROTECCIÓN AGROPECUARIA
	MASA ARBOREA		SOLO RÚSTICO DE PROTECCIÓN PATRIMONIAL
	ESTANQUE		SOLO RÚSTICO DE PROTECCIÓN PATRIMONIAL
	RIO		SOLO RÚSTICO DE PROTECCIÓN PATRIMONIAL
	CULTIVO / PRADERA / MONTE		SOLO RÚSTICO DE PROTECCIÓN PATRIMONIAL
	CURVAS DE NÍVEL / COTA		SOLO RÚSTICO DE PROTECCIÓN PATRIMONIAL
	COTA DE NÍVEL		SOLO RÚSTICO DE PROTECCIÓN PATRIMONIAL

CATÁLOGO E PROTECCIÓN	
	ELEMENTOS CATALOGADOS DE PATRIMONIO
	XACEMENTOS ARQUEOLÓXICOS
	RUTAS CULTURAIS / ESPAZOS NATURAIS

DOTACIÓN URBANÍSTICA	
	EQUIPAMENTOS (EQ)
	ESPAZOS LIBRES (EL)

AFECCIÓN	
	LÍNEA ELÉCTRICA
	LÍNEA DE ALTA TENSIÓN
	LÍMITE DE SERVIDUMBRE
	LÍMITE DE SERVIDUMBRE PÚBLICA
	LÍMITE DE SERVIDUMBRE DE PROTECCIÓN
	LÍMITE DO ÁMBITO DO POLÍGONO
	LÍNEA DE EDIFICACIÓN

INFRAESTRUTURAS TERRITORIAIS DE COMUNICACIÓN	
	ESTRADAS AUTONÓMICAS E PROVINCIAIS
	ESTRADAS MUNICIPAIS ESTRUTURANTES EXISTENTES
	LÍNEA DE ALTA TENSIÓN
	LÍMITE DE SERVIDUMBRE PÚBLICA MARÍTIMO TERRESTRE
	SERVIDUMBRE DE PROTECCIÓN COSTAS
	ZONA DE INFLUENCIA DE 500 m
	REDE DE SERVIDUMBRE PÚBLICA
	REDE VIARIA PEONAL
	SENDA LITORAL PROYECTADA



CONCELLO DE CARBALLO
PLAN XERAL DE ORDENACIÓN MUNICIPAL

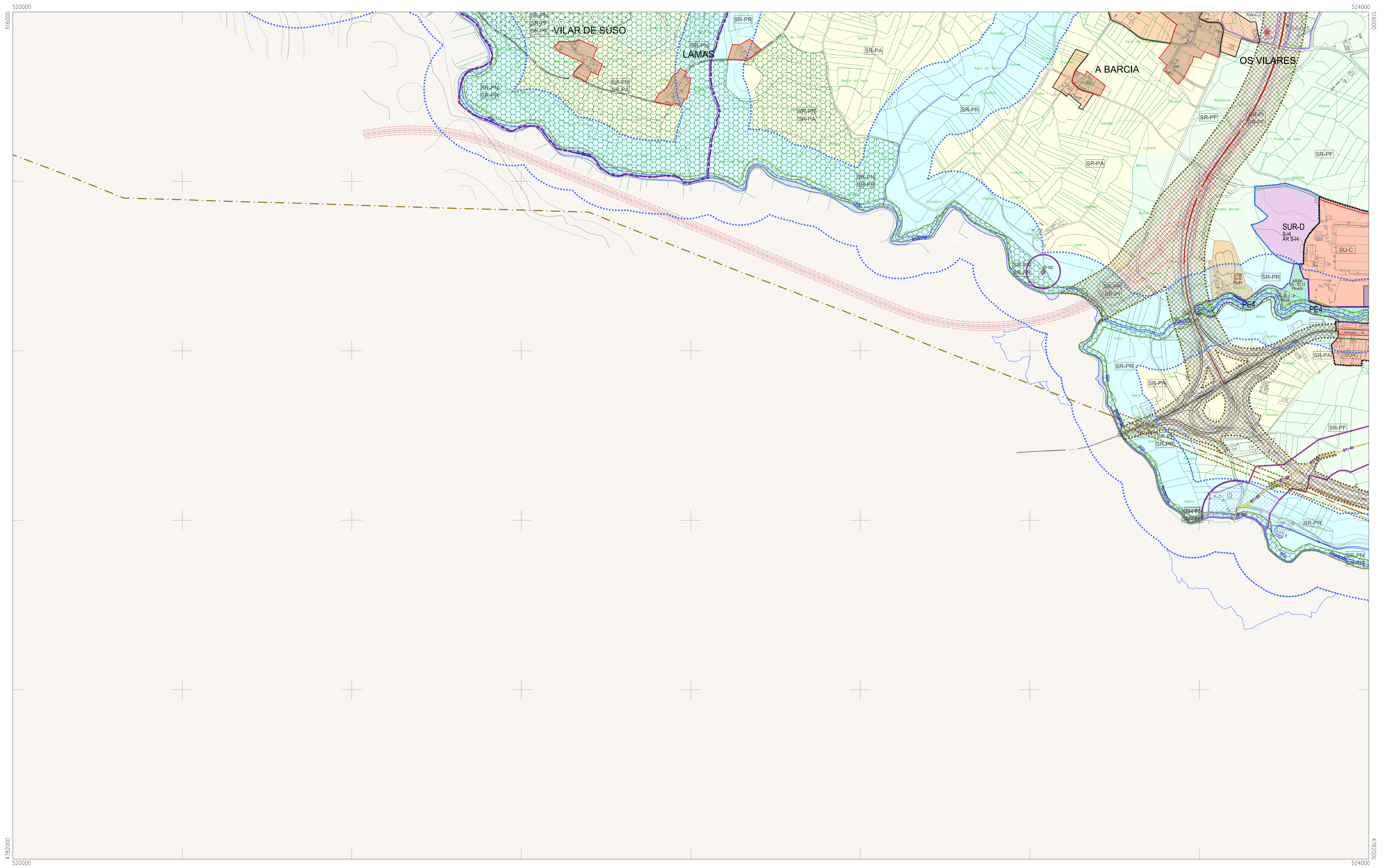
fernandez carballada asociados
equipo redactor

arquitectos urbanismo

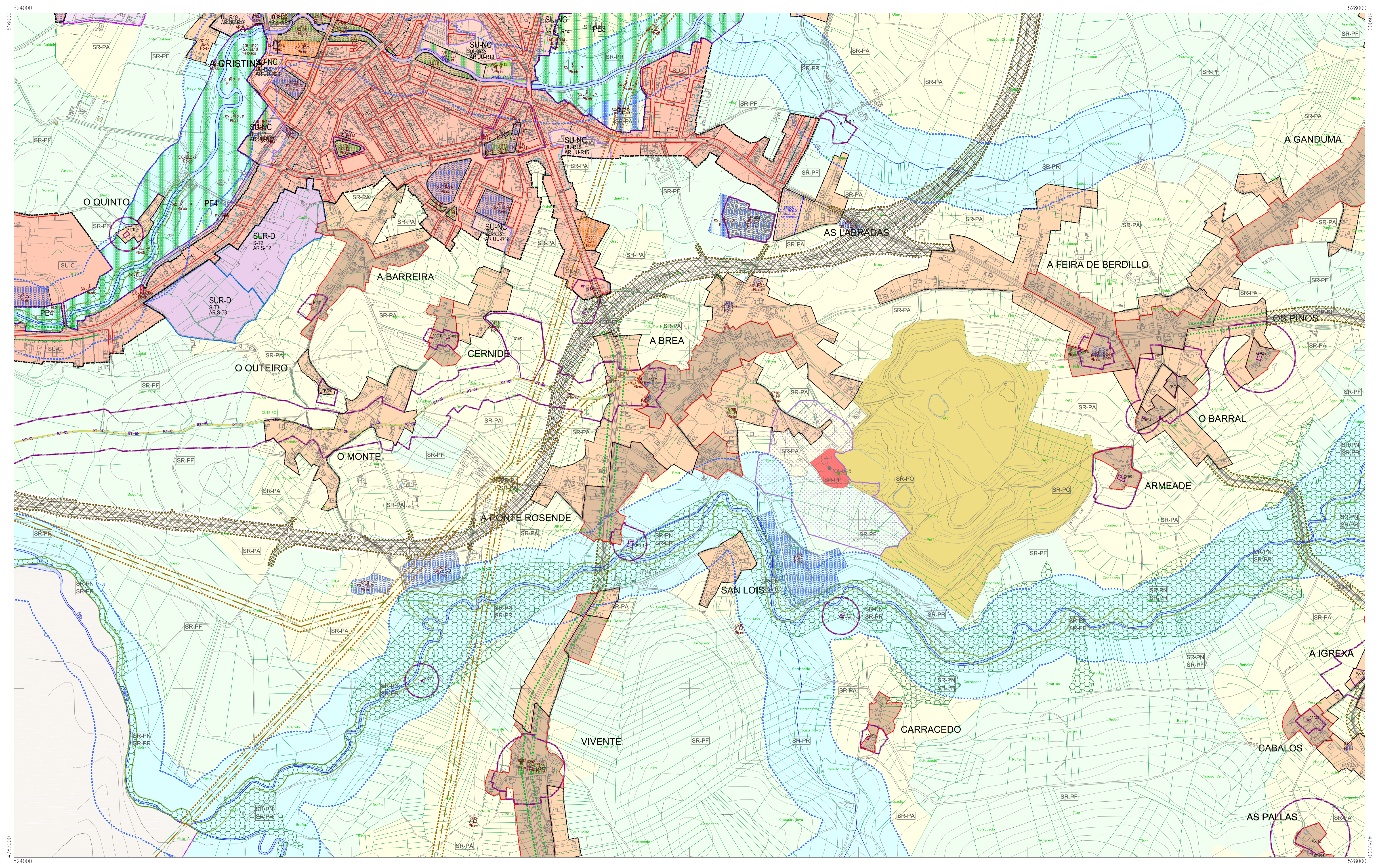
Escala: A1 1/5000, A3 1/10000

Plano nº E-05

CLASIFICACIÓN DO SOLO E SISTEMAS XERAIS



<p>SIGNOS CONVENCIONAIS</p> <ul style="list-style-type: none"> AUTOESTRADA ESTRADA CANAL LÍMITE MUNICIPAL LÍMITE DE PARCELA EDIFICACIÓN RAMA ARBOREA ESTANQUE RÍO CULTIVO / PRADERA / MONTAÑA CURVAS DE NIVEL / COTA COTA DE NIVEL 	<p>CLASIFICACIÓN DO SOLO</p> <table border="1"> <tr> <td>SU-C</td><td>SOLO URBANO</td> <td>SUR-T</td><td>SOLO URBANIZABLE ESPECIFICACIÓN TRANSITORIA 1ª*</td> <td>SR-PP</td><td>SOLO RÚSTICO DE PROTECCIÓN PATRIMONIAL</td> </tr> <tr> <td>SU-NC</td><td>SOLO URBANO NON CONSOLIDADO</td> <td>SR-PO</td><td>SOLO RÚSTICO DE PROTECCIÓN ORDINARIA</td> <td>SR-P</td><td>SOLO RÚSTICO DE PROTECCIÓN DE INFRAESTRUTURAS</td> </tr> <tr> <td>NR-HT</td><td>SOLO NÚCLEO RURAL HISTÓRICO/TRAICIONAL</td> <td>SR-PA</td><td>SOLO RÚSTICO DE PROTECCIÓN AGROPECUARIA</td> <td>SR-PN</td><td>SOLO RÚSTICO DE PROTECCIÓN DE ESPAZOS NATURAIS</td> </tr> <tr> <td>NR-C</td><td>SOLO NÚCLEO RURAL COMÚN</td> <td>SR-PF</td><td>SOLO RÚSTICO DE PROTECCIÓN FORESTAL</td> <td>SR-PX</td><td>SOLO RÚSTICO DE PROTECCIÓN PABAYÍSTICA</td> </tr> <tr> <td>NR-CTC</td><td>SOLO NÚCLEO RURAL COMPLEXO</td> <td>SR-PC</td><td>SOLO RÚSTICO DE PROTECCIÓN DE COSTAS</td> <td></td><td></td> </tr> <tr> <td>SUR-D</td><td>SOLO URBANIZABLE DELIMITADO</td> <td>SR-PR</td><td>SOLO RÚSTICO DE PROTECCIÓN DAS AUGAS</td> <td></td><td></td> </tr> </table>	SU-C	SOLO URBANO	SUR-T	SOLO URBANIZABLE ESPECIFICACIÓN TRANSITORIA 1ª*	SR-PP	SOLO RÚSTICO DE PROTECCIÓN PATRIMONIAL	SU-NC	SOLO URBANO NON CONSOLIDADO	SR-PO	SOLO RÚSTICO DE PROTECCIÓN ORDINARIA	SR-P	SOLO RÚSTICO DE PROTECCIÓN DE INFRAESTRUTURAS	NR-HT	SOLO NÚCLEO RURAL HISTÓRICO/TRAICIONAL	SR-PA	SOLO RÚSTICO DE PROTECCIÓN AGROPECUARIA	SR-PN	SOLO RÚSTICO DE PROTECCIÓN DE ESPAZOS NATURAIS	NR-C	SOLO NÚCLEO RURAL COMÚN	SR-PF	SOLO RÚSTICO DE PROTECCIÓN FORESTAL	SR-PX	SOLO RÚSTICO DE PROTECCIÓN PABAYÍSTICA	NR-CTC	SOLO NÚCLEO RURAL COMPLEXO	SR-PC	SOLO RÚSTICO DE PROTECCIÓN DE COSTAS			SUR-D	SOLO URBANIZABLE DELIMITADO	SR-PR	SOLO RÚSTICO DE PROTECCIÓN DAS AUGAS			<p>CATÁLOGO E PROTECCIÓNIS</p> <p>ELEMENTOS CATALOGADOS DE PATRIMONIO</p> <p>XACEMENTOS ARQUEOLÓXICOS</p> <p>RUTAS CULTURAIS / ESPAZOS NATURAIS</p>	<p>DOTACIÓNIS URBANÍSTICAS</p> <p>EQUIPAMENTOS (EQ)</p> <p>SERVIZOS URBANIS (SU) INFRAESTRUTURAS TERRITORIAIS (IT)</p> <p>ESPAZOS LIBRES (EL)</p>	<p>AFECCIÓNIS</p> <p>INFRAESTRUTURAS TERRITORIAIS DE COMUNICACIÓNIS</p> <p>DELIMITACIÓNIS</p>	<p>Mapa de referencia con cuadrícula (A1-E9, C1-C10).</p>	<p>CONCELLO DE CARBALLO PLAN XERAL DE ORDENACIÓN MUNICIPAL</p> <p>Escalas: A1 1/5000, A3 1/10000</p> <p>100 200 300 400 500m</p> <p>Plan nº B-06</p> <p>CLASIFICACIÓN DO SOLO E SISTEMAS XERAIS</p> <p>alvaro fernandez carballeda arquitecto</p> <p>decembro 2014</p> <p>fernandez carballeda asociados equipo redactor</p>
SU-C	SOLO URBANO	SUR-T	SOLO URBANIZABLE ESPECIFICACIÓN TRANSITORIA 1ª*	SR-PP	SOLO RÚSTICO DE PROTECCIÓN PATRIMONIAL																																					
SU-NC	SOLO URBANO NON CONSOLIDADO	SR-PO	SOLO RÚSTICO DE PROTECCIÓN ORDINARIA	SR-P	SOLO RÚSTICO DE PROTECCIÓN DE INFRAESTRUTURAS																																					
NR-HT	SOLO NÚCLEO RURAL HISTÓRICO/TRAICIONAL	SR-PA	SOLO RÚSTICO DE PROTECCIÓN AGROPECUARIA	SR-PN	SOLO RÚSTICO DE PROTECCIÓN DE ESPAZOS NATURAIS																																					
NR-C	SOLO NÚCLEO RURAL COMÚN	SR-PF	SOLO RÚSTICO DE PROTECCIÓN FORESTAL	SR-PX	SOLO RÚSTICO DE PROTECCIÓN PABAYÍSTICA																																					
NR-CTC	SOLO NÚCLEO RURAL COMPLEXO	SR-PC	SOLO RÚSTICO DE PROTECCIÓN DE COSTAS																																							
SUR-D	SOLO URBANIZABLE DELIMITADO	SR-PR	SOLO RÚSTICO DE PROTECCIÓN DAS AUGAS																																							



SIGNOS CONVENCIONAIS	CLASIFICACIÓN DO SOLO	CATÁLOGO E PROTECCIÓNS	DOTACIÓNS URBANÍSTICAS	AFECCIÓNIS	INFRAESTRUTURAS TERRITORIAIS DE COMUNICACIÓNIS																																				
<ul style="list-style-type: none"> AUTOESTRADA ESTRADA CAMBIOS LIMITE MUNICIPAL LÍNEA ALTA MEDIA TENSIÓN EDIFICACIÓN 	<table border="1"> <tr> <td>SU-C</td><td>SOLO URBANO</td> <td>SUR-T</td><td>SOLO URBANIZABLE DISPOSIÇÃO TRANSITORIA 1ª</td> <td>SR-PP</td><td>SOLO RÚSTICO DE PROTECCIÓN PATRIMONIAL</td> </tr> <tr> <td>SU-NC</td><td>SOLO URBANO NON CONSOLIDADO</td> <td>SR-PO</td><td>SOLO RÚSTICO DE PROTECCIÓN ORDINARIA</td> <td>SR-P</td><td>SOLO RÚSTICO DE PROTECCIÓN DE INFRAESTRUTURAS</td> </tr> <tr> <td>NR-HT</td><td>SOLO NÚCLEO RURAL HISTÓRICO-TRADICIONAL</td> <td>SR-PA</td><td>SOLO RÚSTICO DE PROTECCIÓN AGROPECUARIA</td> <td>SR-PN</td><td>SOLO RÚSTICO DE PROTECCIÓN DE ESPAZOS NATURAIS</td> </tr> <tr> <td>NR-C</td><td>SOLO NÚCLEO RURAL COMÚN</td> <td>SR-PF</td><td>SOLO RÚSTICO DE PROTECCIÓN FORESTAL</td> <td>SR-PA</td><td>SOLO RÚSTICO DE PROTECCIÓN PASADISTA</td> </tr> <tr> <td>NR-HTC</td><td>SOLO NÚCLEO RURAL COMPLEXO</td> <td>SR-PC</td><td>SOLO RÚSTICO DE PROTECCIÓN DE COSTAS</td> <td>SR-PR</td><td>SOLO RÚSTICO DE PROTECCIÓN DAS AUGAS</td> </tr> <tr> <td>SUR-D</td><td>SOLO URBANIZABLE DELIMITADO</td> <td></td><td></td> <td></td><td></td> </tr> </table>	SU-C	SOLO URBANO	SUR-T	SOLO URBANIZABLE DISPOSIÇÃO TRANSITORIA 1ª	SR-PP	SOLO RÚSTICO DE PROTECCIÓN PATRIMONIAL	SU-NC	SOLO URBANO NON CONSOLIDADO	SR-PO	SOLO RÚSTICO DE PROTECCIÓN ORDINARIA	SR-P	SOLO RÚSTICO DE PROTECCIÓN DE INFRAESTRUTURAS	NR-HT	SOLO NÚCLEO RURAL HISTÓRICO-TRADICIONAL	SR-PA	SOLO RÚSTICO DE PROTECCIÓN AGROPECUARIA	SR-PN	SOLO RÚSTICO DE PROTECCIÓN DE ESPAZOS NATURAIS	NR-C	SOLO NÚCLEO RURAL COMÚN	SR-PF	SOLO RÚSTICO DE PROTECCIÓN FORESTAL	SR-PA	SOLO RÚSTICO DE PROTECCIÓN PASADISTA	NR-HTC	SOLO NÚCLEO RURAL COMPLEXO	SR-PC	SOLO RÚSTICO DE PROTECCIÓN DE COSTAS	SR-PR	SOLO RÚSTICO DE PROTECCIÓN DAS AUGAS	SUR-D	SOLO URBANIZABLE DELIMITADO					<p>ELEMENTOS CATALOGADOS DE PATRIMONIO</p> <ul style="list-style-type: none"> ARQUITECTURA RELIXIOSA ARQUITECTURA CIVIL INDUSTRIAL INDUSTRIAL INDUSTRIAL <p>XACEMENTOS ARQUEOLÓXICOS</p> <ul style="list-style-type: none"> CONTOURNO DE PROTECCIÓN ÁREA DE PROTECCIÓN ÁREA DE PROTECCIÓN <p>RUTAS CULTURAIS / ESPAZOS NATURAIS</p> <ul style="list-style-type: none"> CONTOURNO DA RUTA CULTURAL CONTOURNO DA RUTA CULTURAL CONTOURNO DA RUTA CULTURAL 	<p>EQUIPAMENTOS (EO)</p> <ul style="list-style-type: none"> RELIXIOSO CEMITERIO DEPORTIVO EDUCATIVO/ODONTOLOXICO SANITARIO ADMINISTRATIVO ESPAZOS LIBRES (EL) <p>SERVIZOS URBANIS (SU)</p> <ul style="list-style-type: none"> ESTACION DE DEPURACIÓN AUGAS RESIDUAIS ESTACION DE TRATAMENTO ABASTECIMENTO DE AUGAS DEPOSITO DE AUGA DEPOSITO DE GAS ESTACION DE TRANSFORM. E SUMINISTRO ELECTRICO PORTO TRANSPORTES SISTEMA XERAL SISTEMA LOCAL 	<p>AFECCIÓNIS</p> <ul style="list-style-type: none"> LÍNEA POLICIA AUGAS (100m) AFECCIÓN INFRAESTRUTURAS LÍNEA DE RESERVA DE MAR LÍNEA LIMITE DESLIZAM. PUBLICO MARITIMO TERRESTRE SERVIDUME DE PROTECCIÓN COSTAL (100 m) ZONA DE RESERVA DE MAR DELIMITACIÓN ZEPA LÍMITE DO AMBITO DO PDL LÍNEA DE ESPERANZA <p>DELIMITACIÓNIS</p> <ul style="list-style-type: none"> ACTUACIÓN INTEGRAL EN SOLO DE NÚCLEO RURAL ACTUACIÓN INTEGRAL EN SOLO DE NÚCLEO RURAL ACTUACIÓN INTEGRAL EN SOLO DE NÚCLEO RURAL 	<ul style="list-style-type: none"> ESTRADAS AUTOMÓVICAS E PROVINCIAIS ESTRADAS MUNICIPAIS ESTRUCTURANTES EXISTENTES LÍNEA DE ALTA TENSIÓN SENDEIRO CICLO TURISTICO (CARBALLA GRATO) ESTRADAS ESTRUCTURANTES PROXECTADAS SEMI-ESTRUTURAS PROXECTADAS REDE MANTA FENIX SENDEIRO LOCAL PROXECTADO
SU-C	SOLO URBANO	SUR-T	SOLO URBANIZABLE DISPOSIÇÃO TRANSITORIA 1ª	SR-PP	SOLO RÚSTICO DE PROTECCIÓN PATRIMONIAL																																				
SU-NC	SOLO URBANO NON CONSOLIDADO	SR-PO	SOLO RÚSTICO DE PROTECCIÓN ORDINARIA	SR-P	SOLO RÚSTICO DE PROTECCIÓN DE INFRAESTRUTURAS																																				
NR-HT	SOLO NÚCLEO RURAL HISTÓRICO-TRADICIONAL	SR-PA	SOLO RÚSTICO DE PROTECCIÓN AGROPECUARIA	SR-PN	SOLO RÚSTICO DE PROTECCIÓN DE ESPAZOS NATURAIS																																				
NR-C	SOLO NÚCLEO RURAL COMÚN	SR-PF	SOLO RÚSTICO DE PROTECCIÓN FORESTAL	SR-PA	SOLO RÚSTICO DE PROTECCIÓN PASADISTA																																				
NR-HTC	SOLO NÚCLEO RURAL COMPLEXO	SR-PC	SOLO RÚSTICO DE PROTECCIÓN DE COSTAS	SR-PR	SOLO RÚSTICO DE PROTECCIÓN DAS AUGAS																																				
SUR-D	SOLO URBANIZABLE DELIMITADO																																								

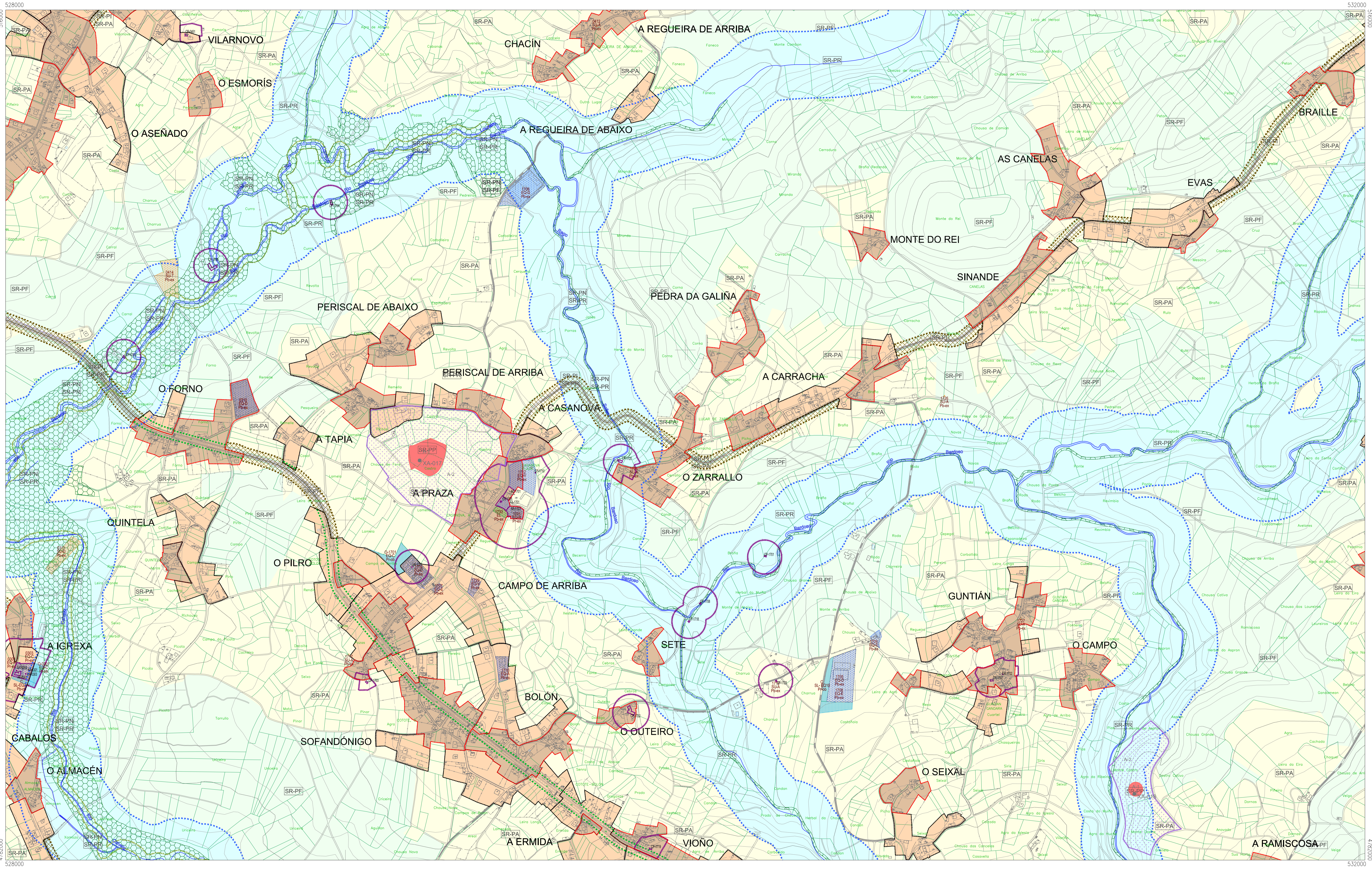
CONCELLO DE CARBALLO
PLAN XERAL DE ORDENACIÓN MUNICIPAL

fernandez carballeda
arquitectos
equipo redactor

alvaro fernandez carballeda
arquitecto
diciembre 2014
Plano nº
C-06

Escala:
A1 1/5000
A3 1/10000

arquitectos urbanismo



SIGNOS CONVENCIONAIS	CLASIFICACIÓN DO SOLO	CATÁLOGO E PROTECCIÓNIS	DOTACIÓNIS URBANÍSTICAS	AFECCIÓNIS	INFRAESTRUTURAS TERRITORIAIS DE COMUNICACIÓNIS																	
<ul style="list-style-type: none"> AUTOSTRADA ESTRADA CANAL UNDE MANEIRA UNDE ALTA MEDIA TENSIÓN UNDE DE PARCELA EDIFICACIÓN 	<table border="1"> <tr> <td>SU-C SOLO URBANO</td> <td>SUR-T SOLO URBANIZABLE ESPECIALIZADO TRANSITORIA 15'</td> <td>SR-PP SOLO RÚSTICO DE PROTECCIÓN PATRIMONIAL</td> </tr> <tr> <td>SU-NC SOLO URBANO NON CONSOLIDADO</td> <td>SR-PO SOLO RÚSTICO DE PROTECCIÓN ORDINARIA</td> <td>SR-PI SOLO RÚSTICO DE PROTECCIÓN DE INFRAESTRUTURAS</td> </tr> <tr> <td>NR-HT SOLO NÚCLEO RURAL HISTÓRICO TRADICIONAL</td> <td>SR-PA SOLO RÚSTICO DE PROTECCIÓN AGROPECUARIA</td> <td>SR-PN SOLO RÚSTICO DE PROTECCIÓN DE ESPAZOS NATURAIS</td> </tr> <tr> <td>NR-C SOLO NÚCLEO RURAL COMÚN</td> <td>SR-PF SOLO RÚSTICO DE PROTECCIÓN FORESTAL</td> <td>SR-PR SOLO RÚSTICO DE PROTECCIÓN PASADÍSTICA</td> </tr> <tr> <td>NR-CC SOLO NÚCLEO RURAL COMPLEXO</td> <td>SR-PC SOLO RÚSTICO DE PROTECCIÓN DE COSTAS</td> <td></td> </tr> <tr> <td>SUR-D SOLO URBANIZABLE DELIMITADO</td> <td>SR-PR SOLO RÚSTICO DE PROTECCIÓN DAS AUGAS</td> <td></td> </tr> </table>	SU-C SOLO URBANO	SUR-T SOLO URBANIZABLE ESPECIALIZADO TRANSITORIA 15'	SR-PP SOLO RÚSTICO DE PROTECCIÓN PATRIMONIAL	SU-NC SOLO URBANO NON CONSOLIDADO	SR-PO SOLO RÚSTICO DE PROTECCIÓN ORDINARIA	SR-PI SOLO RÚSTICO DE PROTECCIÓN DE INFRAESTRUTURAS	NR-HT SOLO NÚCLEO RURAL HISTÓRICO TRADICIONAL	SR-PA SOLO RÚSTICO DE PROTECCIÓN AGROPECUARIA	SR-PN SOLO RÚSTICO DE PROTECCIÓN DE ESPAZOS NATURAIS	NR-C SOLO NÚCLEO RURAL COMÚN	SR-PF SOLO RÚSTICO DE PROTECCIÓN FORESTAL	SR-PR SOLO RÚSTICO DE PROTECCIÓN PASADÍSTICA	NR-CC SOLO NÚCLEO RURAL COMPLEXO	SR-PC SOLO RÚSTICO DE PROTECCIÓN DE COSTAS		SUR-D SOLO URBANIZABLE DELIMITADO	SR-PR SOLO RÚSTICO DE PROTECCIÓN DAS AUGAS		<p>ELEMENTOS CATALOGADOS DE PATRIMONIO</p> <p>XACEMENTOS ARQUEOLÓXICOS</p> <p>RUTAS CULTURAIS / ESPAZOS NATURAIS</p>	<p>EQUIPAMENTOS (EQ)</p> <p>SERVIÇOS URBANIS (SU)</p> <p>ESPAZOS LIBRES (EL)</p>	<p>AFECCIÓNIS</p> <p>INFRAESTRUTURAS TERRITORIAIS DE COMUNICACIÓNIS</p> <p>DELIMITACIÓNIS</p>
SU-C SOLO URBANO	SUR-T SOLO URBANIZABLE ESPECIALIZADO TRANSITORIA 15'	SR-PP SOLO RÚSTICO DE PROTECCIÓN PATRIMONIAL																				
SU-NC SOLO URBANO NON CONSOLIDADO	SR-PO SOLO RÚSTICO DE PROTECCIÓN ORDINARIA	SR-PI SOLO RÚSTICO DE PROTECCIÓN DE INFRAESTRUTURAS																				
NR-HT SOLO NÚCLEO RURAL HISTÓRICO TRADICIONAL	SR-PA SOLO RÚSTICO DE PROTECCIÓN AGROPECUARIA	SR-PN SOLO RÚSTICO DE PROTECCIÓN DE ESPAZOS NATURAIS																				
NR-C SOLO NÚCLEO RURAL COMÚN	SR-PF SOLO RÚSTICO DE PROTECCIÓN FORESTAL	SR-PR SOLO RÚSTICO DE PROTECCIÓN PASADÍSTICA																				
NR-CC SOLO NÚCLEO RURAL COMPLEXO	SR-PC SOLO RÚSTICO DE PROTECCIÓN DE COSTAS																					
SUR-D SOLO URBANIZABLE DELIMITADO	SR-PR SOLO RÚSTICO DE PROTECCIÓN DAS AUGAS																					

CONCELLO DE CARBALLO
 PLAN XERAL DE ORDENACIÓN MUNICIPAL

fernandezcarballeda asociados
 equipo redactor

alvaro fernandez carballeda
 arquitecto

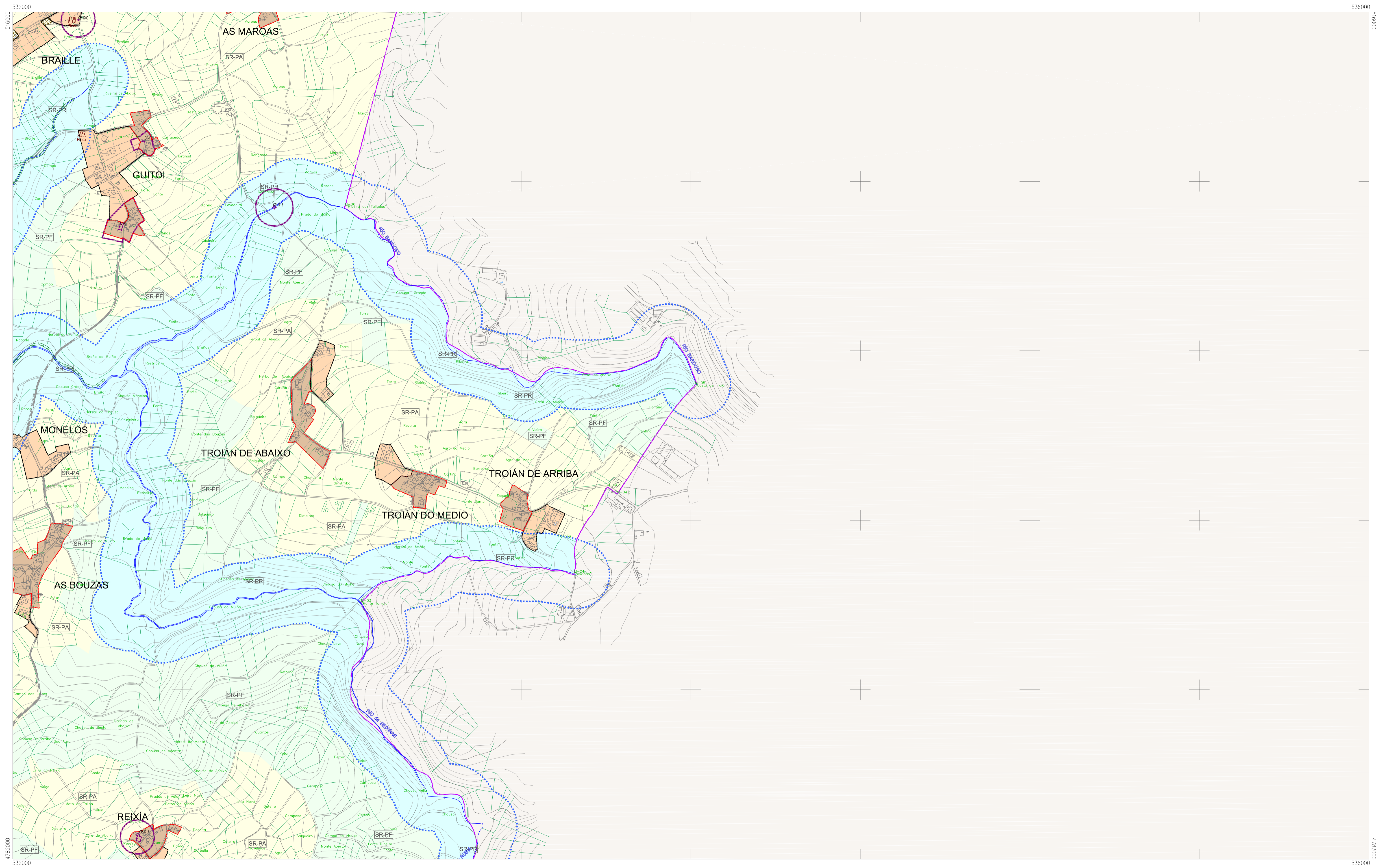
diciembre 2014

Plano nº **D-06**
 D-06

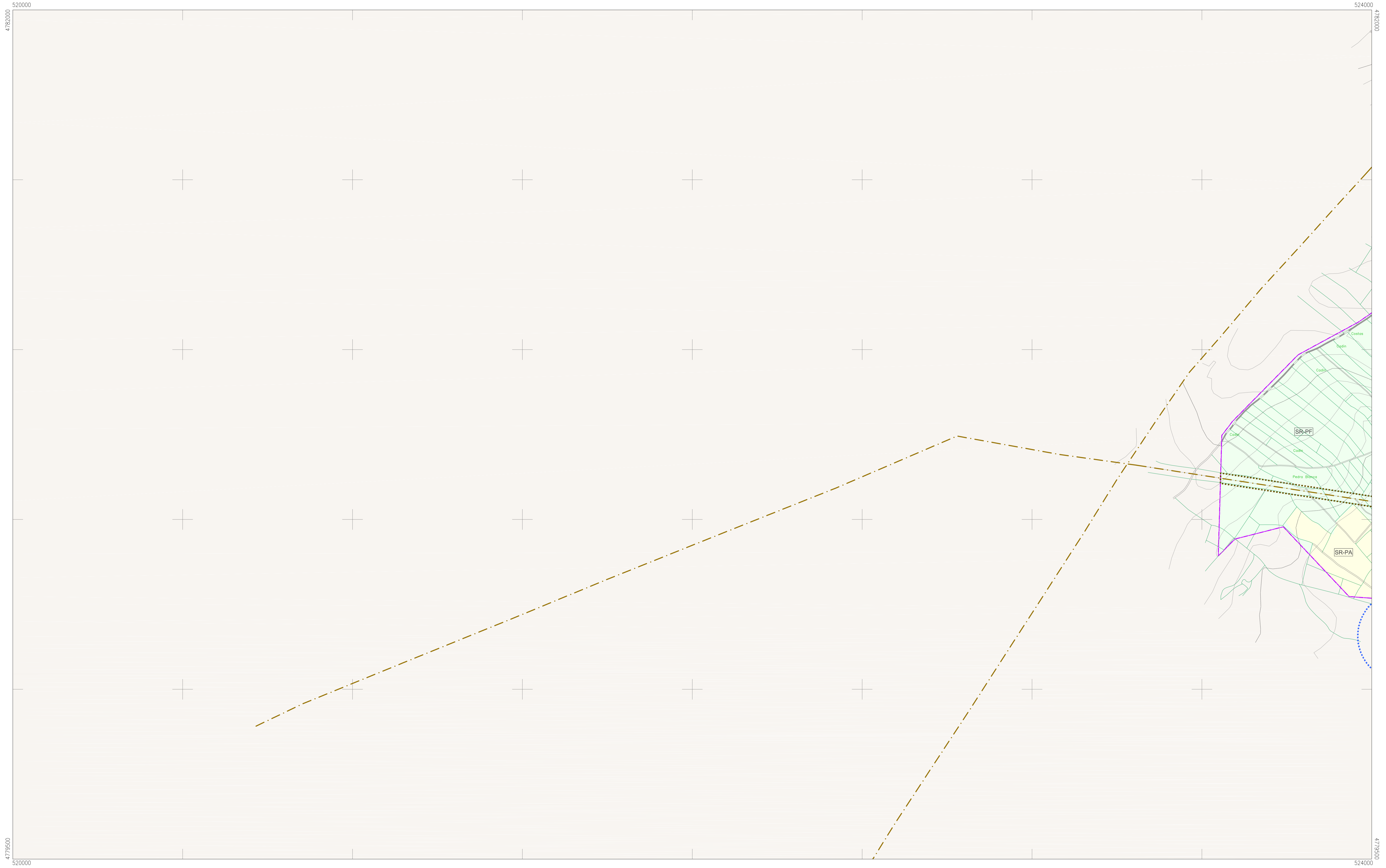
escala: A1 1/5000
 A3 1/10000

0 100 200 300 400 500m

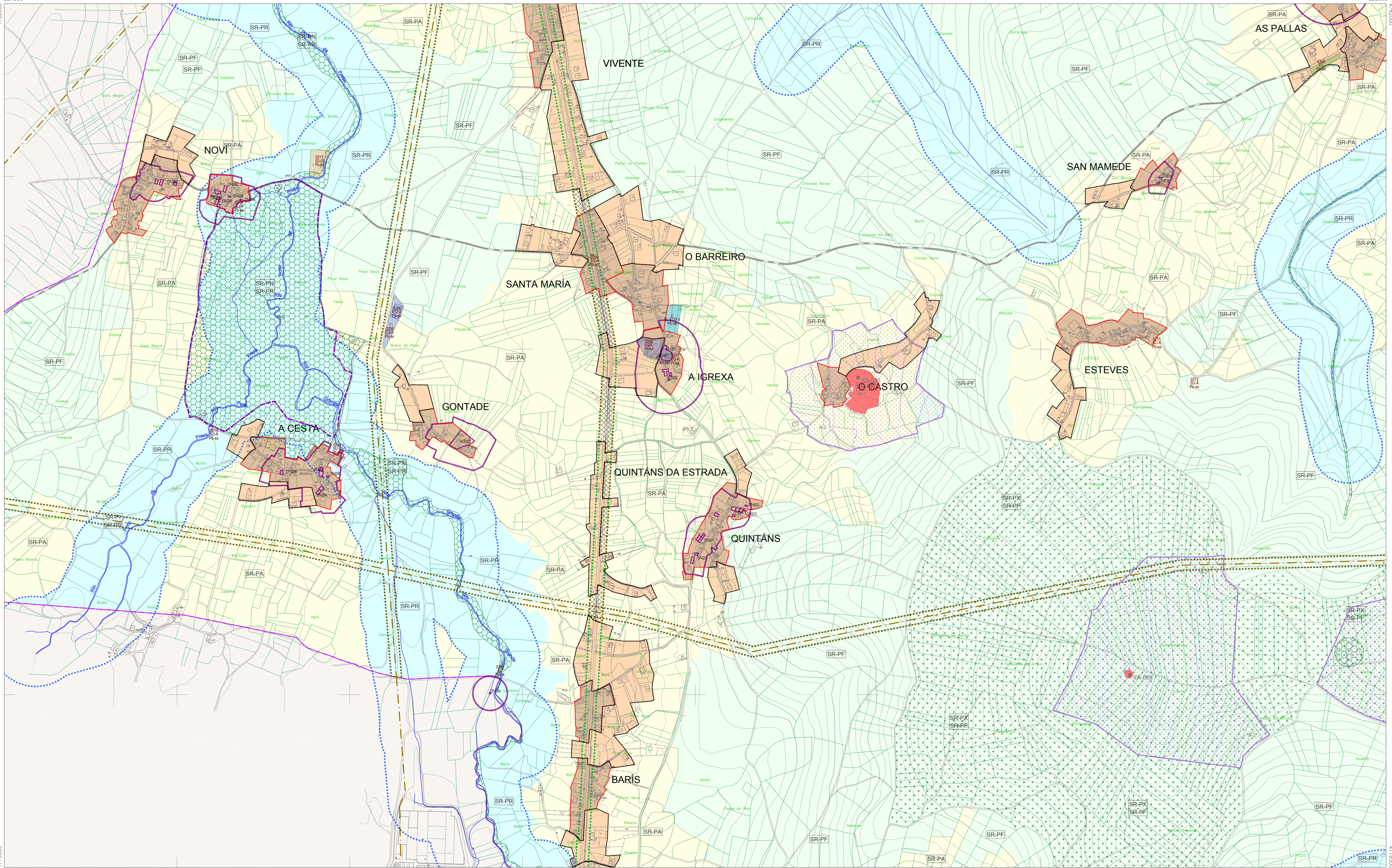
fc a
 arquitecturaurbanismo



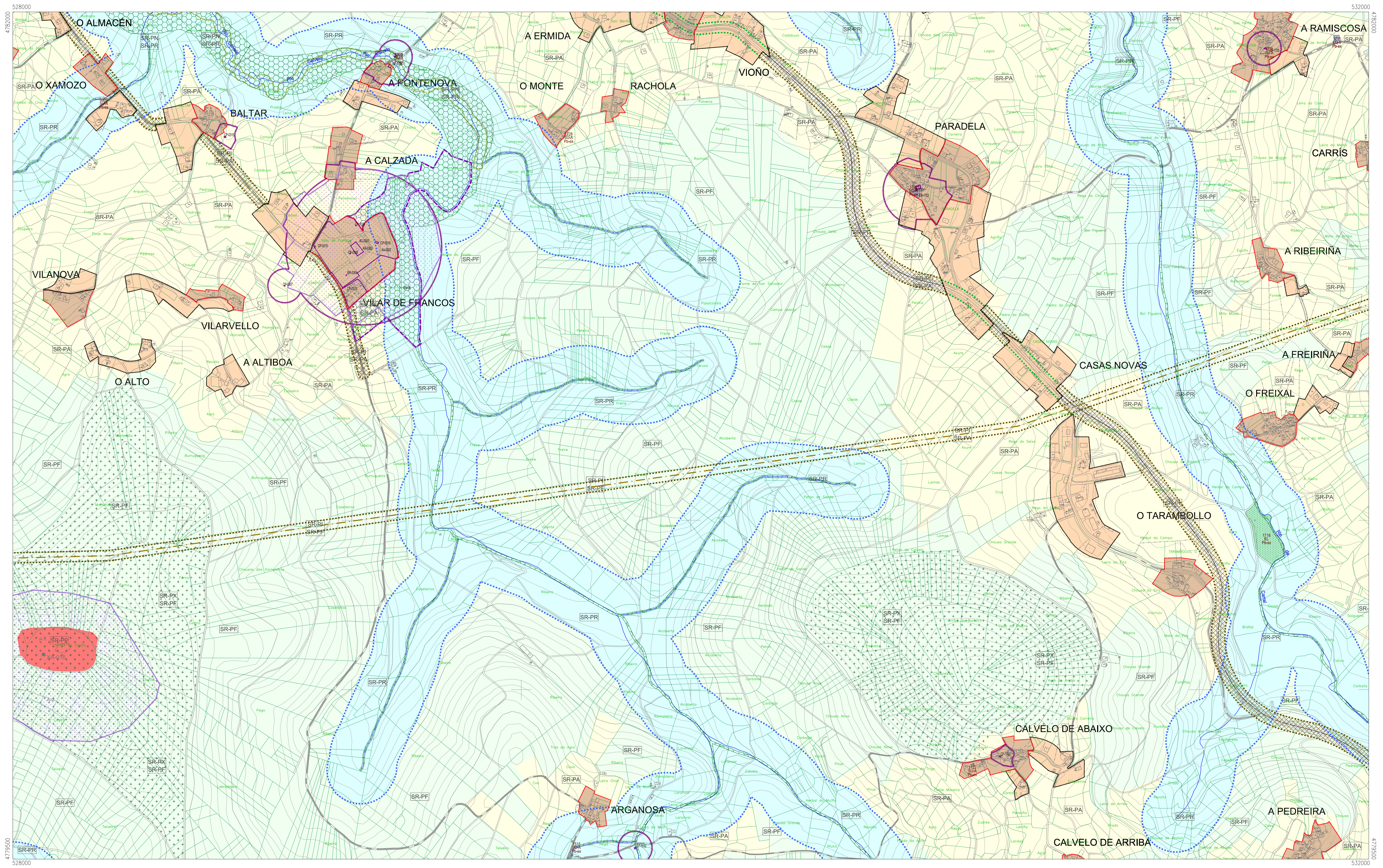
<p>SIGNOS CONVENCIONAIS</p> <ul style="list-style-type: none"> AUTOESTRADA ESTRADA CANAL LÍMITE MUNICIPAL LÍMITE ALTA MEDIA TENSIÓN LÍMITE DE PARCELA EDIFICACIÓN RAMA ARBOREA ESTANQUE PIRE CULTIVO PRADERA MONTA CUBAS DE NIVEL COSTA COTA DE NIVEL 	<p>CLASIFICACIÓN DO SOLO</p> <table border="1"> <tr> <td>SU-C SOLO URBANO</td> <td>SUR-T SOLO URBANIZABLE E DISPOSICIÓN TRANSITORIA 1ª</td> <td>SR-PP SOLO RÚSTICO DE PROTECCIÓN PATRIMONIAL</td> </tr> <tr> <td>SU-NC SOLO URBANO NON CONSOLIDADO</td> <td>SR-PO SOLO RÚSTICO DE PROTECCIÓN ORDINARIA</td> <td>SR-PA SOLO RÚSTICO DE PROTECCIÓN DE ESPAZOS NATURAIS</td> </tr> <tr> <td>NR-HT SOLO NÚCLEO RURAL HISTÓRICO TRADICIONAL</td> <td>SR-PA SOLO RÚSTICO DE PROTECCIÓN DE ESPAZOS NATURAIS</td> <td>SR-PA SOLO RÚSTICO DE PROTECCIÓN DE ESPAZOS NATURAIS</td> </tr> <tr> <td>NR-C SOLO NÚCLEO RURAL COMÚN</td> <td>SR-PF SOLO RÚSTICO DE PROTECCIÓN FORESTAL</td> <td>SR-PA SOLO RÚSTICO DE PROTECCIÓN DE ESPAZOS NATURAIS</td> </tr> <tr> <td>NR-TC SOLO NÚCLEO RURAL COMPLEXO</td> <td>SR-PC SOLO RÚSTICO DE PROTECCIÓN DE COSTAS</td> <td>SR-PA SOLO RÚSTICO DE PROTECCIÓN DE ESPAZOS NATURAIS</td> </tr> <tr> <td>SUR-D SOLO URBANIZABLE DELIMITADO</td> <td>SR-PR SOLO RÚSTICO DE PROTECCIÓN DAS AUGAS</td> <td></td> </tr> </table>	SU-C SOLO URBANO	SUR-T SOLO URBANIZABLE E DISPOSICIÓN TRANSITORIA 1ª	SR-PP SOLO RÚSTICO DE PROTECCIÓN PATRIMONIAL	SU-NC SOLO URBANO NON CONSOLIDADO	SR-PO SOLO RÚSTICO DE PROTECCIÓN ORDINARIA	SR-PA SOLO RÚSTICO DE PROTECCIÓN DE ESPAZOS NATURAIS	NR-HT SOLO NÚCLEO RURAL HISTÓRICO TRADICIONAL	SR-PA SOLO RÚSTICO DE PROTECCIÓN DE ESPAZOS NATURAIS	SR-PA SOLO RÚSTICO DE PROTECCIÓN DE ESPAZOS NATURAIS	NR-C SOLO NÚCLEO RURAL COMÚN	SR-PF SOLO RÚSTICO DE PROTECCIÓN FORESTAL	SR-PA SOLO RÚSTICO DE PROTECCIÓN DE ESPAZOS NATURAIS	NR-TC SOLO NÚCLEO RURAL COMPLEXO	SR-PC SOLO RÚSTICO DE PROTECCIÓN DE COSTAS	SR-PA SOLO RÚSTICO DE PROTECCIÓN DE ESPAZOS NATURAIS	SUR-D SOLO URBANIZABLE DELIMITADO	SR-PR SOLO RÚSTICO DE PROTECCIÓN DAS AUGAS		<p>CATÁLOGO E PROTECCIÓN</p> <p>ELEMENTOS CATALOGADOS DE PATRIMONIO PATRIMONIAL</p> <ul style="list-style-type: none"> ARQUITECTURA DO TERRITORIO ARQUITECTURA RELIXIOSA ARQUITECTURA CIVIL NÚCLEO TRADICIONAL BEN CATALOGADO CONTORNOS DE PROTECCIÓN <p>XACEMENTOS ARQUEOLÓXICOS</p> <ul style="list-style-type: none"> CONTORNOS DE PROTECCIÓN ARQUEOLÓXICA ÁREAS DE PROTECCIÓN ARQUEOLÓXICA <p>RUTAS CULTURAIS / ESPAZOS NATURAIS</p> <ul style="list-style-type: none"> CONTORNOS DE PROTECCIÓN CULTURAL ESPAZOS NATURAIS 	<p>DOTACIÓN URBANÍSTICAS</p> <p>EQUIPAMENTOS (EQ)</p> <table border="1"> <tr> <td>EQ-R RELIXIOSO</td> <td>EQ-O COESPECTACULOS</td> <td>SU-L SERVICIOS URBANOS (SU) INFRAESTRUTURAIS (SU)</td> </tr> <tr> <td>EQ-C CENTRO</td> <td>EQ-A SOCIAL E ASISTENCIAL</td> <td>SU-T ESTACIÓN DE DEPURACIÓN AUGAS RESIDUAIS</td> </tr> <tr> <td>EQ-D DEPORTIVO</td> <td>EQ-L CULTURAL</td> <td>SU-T ESTACIÓN DE TRATAMENTO ABASTECIMENTO DE AUGAS</td> </tr> <tr> <td>EQ-E EDUCATIVO/DOCENTE</td> <td>EQ-T TERMOINDUSTRIAL</td> <td>SU-L DEPOSITO DE AUGA (SU-G) DEPOSITO DE GAS</td> </tr> <tr> <td>EQ-S SANITARIO</td> <td>EQ-PI APARCAMENTO</td> <td>SU-L ESTACIÓN DE TRANSFORMA. E SUMINISTRO ELECTRICO</td> </tr> <tr> <td>EQ-AM ADMINISTRATIVO</td> <td>EQ-V SERVICIOS VARIOS</td> <td>SU-L FONTES E LAVANDORIOS</td> </tr> <tr> <td></td> <td></td> <td>IT-P PORTO</td> </tr> <tr> <td></td> <td></td> <td>IT-T TRANSPORTES</td> </tr> </table> <p>ESPAZOS LIBRES (EL)</p> <table border="1"> <tr> <td>EXISTENTE</td> <td>EXISTENTE</td> <td>SIX SISTEMA XERAL</td> <td>IT-L TRANSPORTE</td> <td>Pb PÚBLICA</td> </tr> <tr> <td>A OBTÉR</td> <td>A OBTÉR</td> <td>SL SISTEMA LOCAL</td> <td>IT-L TRANSPORTE</td> <td>Pr PRIVADA</td> </tr> </table>	EQ-R RELIXIOSO	EQ-O COESPECTACULOS	SU-L SERVICIOS URBANOS (SU) INFRAESTRUTURAIS (SU)	EQ-C CENTRO	EQ-A SOCIAL E ASISTENCIAL	SU-T ESTACIÓN DE DEPURACIÓN AUGAS RESIDUAIS	EQ-D DEPORTIVO	EQ-L CULTURAL	SU-T ESTACIÓN DE TRATAMENTO ABASTECIMENTO DE AUGAS	EQ-E EDUCATIVO/DOCENTE	EQ-T TERMOINDUSTRIAL	SU-L DEPOSITO DE AUGA (SU-G) DEPOSITO DE GAS	EQ-S SANITARIO	EQ-PI APARCAMENTO	SU-L ESTACIÓN DE TRANSFORMA. E SUMINISTRO ELECTRICO	EQ-AM ADMINISTRATIVO	EQ-V SERVICIOS VARIOS	SU-L FONTES E LAVANDORIOS			IT-P PORTO			IT-T TRANSPORTES	EXISTENTE	EXISTENTE	SIX SISTEMA XERAL	IT-L TRANSPORTE	Pb PÚBLICA	A OBTÉR	A OBTÉR	SL SISTEMA LOCAL	IT-L TRANSPORTE	Pr PRIVADA	<p>AFECCIÓN</p> <ul style="list-style-type: none"> LÍMITE POLICIA AUGAS (100m) AFECCIÓN INFRAESTRUTURAS LÍMITE DE RIBERA DE MAR LÍMITE DESLIZADE PÚBLICO MARITIMO TERRESTRE SERVIDUME DE PROTECCIÓN COSTAS (100 m) ZONA DE INFLUENCIA DE 500 m DEFECCIÓN ZPM LÍMITE DO AMBITO DO PDL LÍMITE DE EDIFICACIÓN 	<p>INFRAESTRUTURAS TERRITORIAIS DE COMUNICACIÓN</p> <ul style="list-style-type: none"> ESTRADAS AUTOMÓVICAS E PROVINCIAIS ESTRADAS MUNICIPAIS ESTRUTURANTES EXISTENTES LÍMITE ALTA TENSIÓN BINDORIO SOLO TURISTICO (CARBALLAZO) ESTRADAS ESTRUTURANTES PROXECTADAS INDICADORES PROXECTADOS REDE VIARIA PEONAL SENDA LITORAL PROXECTADA <p>DELIMITACIÓN</p> <ul style="list-style-type: none"> PLAN ESPECIAL DE REFORMA INTERIOR (PEI) ACTUACIÓN INTEGRAL EN SOLO DE NÚCLEO RURAL PLAN ESPECIAL DE DOTACIÓN E ESPAZOS LIBRES DO LITORAL (PEL) 		<p>CONCELLO DE CARBALLO PLAN XERAL DE ORDENACIÓN MUNICIPAL</p> <p>fernandez carballeda asociados equipo redactor</p> <p>alvaro fernandez carballeda arquitecto</p> <p>decembro 2014</p> <p>Plano nº E-06</p> <p>Escala: A1 1/5000 A3 1/10000</p> <p>0 100 200 300 400 500m</p> <p>arquitecturaurbanismo</p>
SU-C SOLO URBANO	SUR-T SOLO URBANIZABLE E DISPOSICIÓN TRANSITORIA 1ª	SR-PP SOLO RÚSTICO DE PROTECCIÓN PATRIMONIAL																																																									
SU-NC SOLO URBANO NON CONSOLIDADO	SR-PO SOLO RÚSTICO DE PROTECCIÓN ORDINARIA	SR-PA SOLO RÚSTICO DE PROTECCIÓN DE ESPAZOS NATURAIS																																																									
NR-HT SOLO NÚCLEO RURAL HISTÓRICO TRADICIONAL	SR-PA SOLO RÚSTICO DE PROTECCIÓN DE ESPAZOS NATURAIS	SR-PA SOLO RÚSTICO DE PROTECCIÓN DE ESPAZOS NATURAIS																																																									
NR-C SOLO NÚCLEO RURAL COMÚN	SR-PF SOLO RÚSTICO DE PROTECCIÓN FORESTAL	SR-PA SOLO RÚSTICO DE PROTECCIÓN DE ESPAZOS NATURAIS																																																									
NR-TC SOLO NÚCLEO RURAL COMPLEXO	SR-PC SOLO RÚSTICO DE PROTECCIÓN DE COSTAS	SR-PA SOLO RÚSTICO DE PROTECCIÓN DE ESPAZOS NATURAIS																																																									
SUR-D SOLO URBANIZABLE DELIMITADO	SR-PR SOLO RÚSTICO DE PROTECCIÓN DAS AUGAS																																																										
EQ-R RELIXIOSO	EQ-O COESPECTACULOS	SU-L SERVICIOS URBANOS (SU) INFRAESTRUTURAIS (SU)																																																									
EQ-C CENTRO	EQ-A SOCIAL E ASISTENCIAL	SU-T ESTACIÓN DE DEPURACIÓN AUGAS RESIDUAIS																																																									
EQ-D DEPORTIVO	EQ-L CULTURAL	SU-T ESTACIÓN DE TRATAMENTO ABASTECIMENTO DE AUGAS																																																									
EQ-E EDUCATIVO/DOCENTE	EQ-T TERMOINDUSTRIAL	SU-L DEPOSITO DE AUGA (SU-G) DEPOSITO DE GAS																																																									
EQ-S SANITARIO	EQ-PI APARCAMENTO	SU-L ESTACIÓN DE TRANSFORMA. E SUMINISTRO ELECTRICO																																																									
EQ-AM ADMINISTRATIVO	EQ-V SERVICIOS VARIOS	SU-L FONTES E LAVANDORIOS																																																									
		IT-P PORTO																																																									
		IT-T TRANSPORTES																																																									
EXISTENTE	EXISTENTE	SIX SISTEMA XERAL	IT-L TRANSPORTE	Pb PÚBLICA																																																							
A OBTÉR	A OBTÉR	SL SISTEMA LOCAL	IT-L TRANSPORTE	Pr PRIVADA																																																							



<p>SIGNOS CONVENCIONAIS</p> <p>AUTOESTRADA, ESTRADA, CAMIÑO, LÍMITE MUNICIPAL, LÍMITE ALTA MEDIA TENSIÓN, LÍMITE DE PARCELA, EDIFICACIÓN</p> <p>MASA ARBOREA, ESTANQUE, RÍO, PONTE, CULTIVO PRADERA/MONTA, CURVAS DE NÍVEL COSTA, COTA DE NÍVEL</p>	<p>CLASIFICACIÓN DO SOLO</p> <table border="1"> <tr> <td>SU-C SOLO URBANO</td> <td>SUR-T SOLO URBANIZABLE DISPOSICIÓN TRANSITORIA 1ª*</td> <td>SR-PP SOLO RÚSTICO DE PROTECCIÓN PATRIMONIAL</td> </tr> <tr> <td>SU-NC SOLO URBANO NON CONSOLIDADO</td> <td>SR-PO SOLO RÚSTICO DE PROTECCIÓN ORDINARIA</td> <td>SR-P SOLO RÚSTICO DE PROTECCIÓN DE INFRAESTRUTURAS</td> </tr> <tr> <td>NR-HT SOLO NÚCLEO RURAL HISTÓRICO-TIPOLOGICAL</td> <td>SR-PA SOLO RÚSTICO DE PROTECCIÓN AGROPECUARIA</td> <td>SR-PN SOLO RÚSTICO DE PROTECCIÓN DE ESPAZOS NATURAIS</td> </tr> <tr> <td>NR-C SOLO NÚCLEO RURAL COMÚN</td> <td>SR-PF SOLO RÚSTICO DE PROTECCIÓN FORESTAL</td> <td>SR-PX SOLO RÚSTICO DE PROTECCIÓN PNEUMÁTICA</td> </tr> <tr> <td>NR-TC SOLO NÚCLEO RURAL COMPLEXO</td> <td>SR-PC SOLO RÚSTICO DE PROTECCIÓN DE COSTAS</td> <td></td> </tr> <tr> <td>SUR-D SOLO URBANIZABLE DELIMITADO</td> <td>SR-PR SOLO RÚSTICO DE PROTECCIÓN DAS AUGAS</td> <td></td> </tr> </table>	SU-C SOLO URBANO	SUR-T SOLO URBANIZABLE DISPOSICIÓN TRANSITORIA 1ª*	SR-PP SOLO RÚSTICO DE PROTECCIÓN PATRIMONIAL	SU-NC SOLO URBANO NON CONSOLIDADO	SR-PO SOLO RÚSTICO DE PROTECCIÓN ORDINARIA	SR-P SOLO RÚSTICO DE PROTECCIÓN DE INFRAESTRUTURAS	NR-HT SOLO NÚCLEO RURAL HISTÓRICO-TIPOLOGICAL	SR-PA SOLO RÚSTICO DE PROTECCIÓN AGROPECUARIA	SR-PN SOLO RÚSTICO DE PROTECCIÓN DE ESPAZOS NATURAIS	NR-C SOLO NÚCLEO RURAL COMÚN	SR-PF SOLO RÚSTICO DE PROTECCIÓN FORESTAL	SR-PX SOLO RÚSTICO DE PROTECCIÓN PNEUMÁTICA	NR-TC SOLO NÚCLEO RURAL COMPLEXO	SR-PC SOLO RÚSTICO DE PROTECCIÓN DE COSTAS		SUR-D SOLO URBANIZABLE DELIMITADO	SR-PR SOLO RÚSTICO DE PROTECCIÓN DAS AUGAS		<p>CATÁLOGO E PROTECCIÓNIS</p> <p>ELEMENTOS CATALOGADOS DE PATRIMONIO</p> <p>OPUSCULOS E MONUMENTOS MENORES, ARQUITECTURA DO TERRITORIO, ARQUITECTURA RELIXIOSA, ARQUITECTURA CIVIL, BEM CATALOGADO, MONUMENTO TRADICIONAL, CONTORNOS DE PROTECCIÓN</p> <p>XACEMENTOS ARQUEOLÓXICOS</p> <p>CODIGO DO XACIMENTO ARQUEOLÓXICO, CONTORNOS DE PROTECCIÓN ARQUEOLÓXICA, RUTAS CULTURAIS / ESPAZOS NATURAIS</p>	<p>DOTACIÓNIS URBANÍSTICAS</p> <p>EQUIPAMENTOS (EQ)</p> <p>RELIXIOSO, CELEBES, ZENTRIDO, DEPORTIVO, EDUCATIVO/DOCENTE, SANITARIO, ADMINISTRATIVO</p> <p>SERVIZOS URBANS (SU) INFRAESTRUTURAS TERRITORIAIS (IT)</p> <p>SOCIOESPECTÁCULOS, SOCIAL E ASISTENCIAL, CULTURAL, TERCIARIO/COMERCIAL, APARCAMENTO, SERVIZOS VARIOS</p> <p>ESPAZOS LIBRES (EL)</p> <p>EXISTENTE A OBTEN</p>	<p>AFECCIÓNIS</p> <p>LÍMITE POLICIA AUGAS (100m), AFECCIÓN INFRAESTRUTURAS, LÍMITE DE MAREA DE MAR, LÍMITE DESLIZAMENTO PÚBLICO MARITIMO TERRESTRE, SERVIDOME DE PROTECCIÓN COSTAS (100m), ZONA DE INFLUENCIA DE 500 m, DELIMITACIÓN ZEPIM, LÍMITE DO AMBITO DO PAOL, LÍMITE DE EDIFICACIÓN</p> <p>DELIMITACIÓNIS</p> <p>PLAN ESPECIAL DE REFORMA INTERIOR (PEI), PLAN ESPECIAL DE DOTACIÓNIS E ESPAZOS LIBRES DO LITORAL (PEL)</p>	<p>INFRAESTRUTURAS TERRITORIAIS DE COMUNICACIÓNIS</p> <p>ESTRADAS AUTONÓMICAS E PROVINCIAS, ESTRADAS MUNICIPAIS ESTRUTURANTES EXISTENTES, LÍMITE DE ALTA TENSIÓN, SERVIDOME DOLO TURISTICO (CARBALLORAZO), ESTRADAS ESTRUTURANTES PROECTADAS, LÍMITE DE PROTECCIÓN DE ESPAZOS NATURAIS, REDE VIARIA PIEDRAL, SENDA LITORAL PROECTADA</p>	<p>CONCELLO DE CARBALLO</p> <p>CONCELLO DE CARBALLO PLAN XERAL DE ORDENACIÓN MUNICIPAL</p> <p>Escala: A1 1/5000, A3 1/10000</p> <p>Plano nº B-07</p> <p>CLASIFICACIÓN DO SOLO E SISTEMAS XERAIS</p>	<p>fernandez carballeda asociados equipo redactor</p> <p>alvaro fernandez carballeda arquitecto</p> <p>decembro 2014</p> <p>fc a arquitectura urbanismo</p>
SU-C SOLO URBANO	SUR-T SOLO URBANIZABLE DISPOSICIÓN TRANSITORIA 1ª*	SR-PP SOLO RÚSTICO DE PROTECCIÓN PATRIMONIAL																							
SU-NC SOLO URBANO NON CONSOLIDADO	SR-PO SOLO RÚSTICO DE PROTECCIÓN ORDINARIA	SR-P SOLO RÚSTICO DE PROTECCIÓN DE INFRAESTRUTURAS																							
NR-HT SOLO NÚCLEO RURAL HISTÓRICO-TIPOLOGICAL	SR-PA SOLO RÚSTICO DE PROTECCIÓN AGROPECUARIA	SR-PN SOLO RÚSTICO DE PROTECCIÓN DE ESPAZOS NATURAIS																							
NR-C SOLO NÚCLEO RURAL COMÚN	SR-PF SOLO RÚSTICO DE PROTECCIÓN FORESTAL	SR-PX SOLO RÚSTICO DE PROTECCIÓN PNEUMÁTICA																							
NR-TC SOLO NÚCLEO RURAL COMPLEXO	SR-PC SOLO RÚSTICO DE PROTECCIÓN DE COSTAS																								
SUR-D SOLO URBANIZABLE DELIMITADO	SR-PR SOLO RÚSTICO DE PROTECCIÓN DAS AUGAS																								



SIGNOS CONVENCIONAIS AUTOSTRADA ESTRADA CANAL LÍMITE MUNICIPAL LÍMITE DE MEDIA TENSIÓN LÍMITE DE PARCELA EDIFICACIÓN	CLASIFICACIÓN DO SOLO SUC: SOLO URBANO SUC-NC: SOLO URBANO NON CONSOLIDADO NR-NT: SOLO NÚCLEO RURAL HISTÓRICO/NOCIONAL NR-C: SOLO NÚCLEO RURAL COMÚN NR-NC: SOLO NÚCLEO RURAL COMPLEXO SUC-UR: SOLO URBANIZABLE SR-T: SOLO URBANIZABLE DISPOSIÓN TRANSITORIA 1ªª SR-PO: SOLO RÚSTICO DE PROTECCIÓN ORDINARIA SR-PA: SOLO RÚSTICO DE PROTECCIÓN AGROPECUARIA SR-PF: SOLO RÚSTICO DE PROTECCIÓN FORESTAL SR-PR: SOLO RÚSTICO DE PROTECCIÓN DAS AUGAS	CATÁLOGO E PROTECCIÓN ELEMENTOS CATALOGADOS DE PATRIMONIO XACEMENTOS ARQUEOLÓXICOS RUTAS CULTURAIS / ESPAZOS NATURAIS	DOTACIÓN URBANÍSTICA EQUIPAMENTOS (EQ) SERVICIOS URBANOS (SU) ESPACIOS LIBRES (EL)	AFECCIÓN LÍMITE POLICIA AUGAS (100m) AFECCIÓN INFRAESTRUTURAS LÍMITE DE MEDIA TENSIÓN LÍMITE DESEQUE PÚBLICO MARITIMO TERRESTRE SERVIDOR DE PROTECCIÓN COSTAS (100 m) ZONA DE INFLUENCIA DE 600 m DELIMITACIÓN SUPLEN LÍMITE DO AMBITO DO POL. LÍMITE DE EDIFICACIÓN	INFRAESTRUTURAS TERRITORIAIS DE COMUNICACIÓN ESTRADAS AUTOMÓVICAS E PROVINCIAS ESTRADAS MUNICIPAIS ESTRUCTURANTES EXISTENTES LÍMITE DE ALTA TENSIÓN SERVIDOR RÚSTICO (CARBALLALZO) ESTRADAS ESTRUCTURANTES PROXECTADAS SERVIDORES URBANÍSTICOS PROXECTADOS REDE MARA PEDEAL SENDA LITORAL PROXECTADA	DELIMITACIÓN PLAN ESPECIAL DE REFORMA INTERIOR (PEI) ACTUACIÓN INTEGRAL EN SOLO DE NÚCLEO RURAL	CONCELLO DE CARBALLO CONCELLO DE CARBALLO PLAN XERAL DE ORDENACIÓN MUNICIPAL fermendez carballeda asociados equipo redactor alvaro fernandez carballeda arquitecto diciembre 2014 C-07 fc a arquitectura urbanismo
--	--	---	--	--	---	--	---



SIGNOS CONVENCIONAIS		CLASIFICACIÓN DO SOLO		CATÁLOGO E PROTECCIÓNS		DOTACIÓNS URBANÍSTICAS		AFECCIÓNS		INFRAESTRUTURAS TERRITORIAIS DE COMUNICACIÓN		DELIMITACIÓN		
	AUTOESTRADA		SOLO URBANO		SOLO RÚSTICO DE PROTECCIÓN PATRIMONIAL		SOLO URBANO NON CONSOLIDADO		SOLO URBANO		ESTRADA AUTOMÓVILES E PROVINCIAIS		SR-PA	PLAN ESPECIAL DE REFORMA INTERIOR (PEI)
	ESTREITA		SOLO URBANO NON CONSOLIDADO		SOLO RÚSTICO DE PROTECCIÓN PATRIMONIAL		SOLO URBANO NON CONSOLIDADO		SOLO URBANO		ESTRADA MUNICIPAL		SR-PA	PLAN ESPECIAL DE DOTACIÓN E ESPAZOS LIBRES DO URBANO (PEL)
	CANAL		SOLO URBANO NON CONSOLIDADO		SOLO RÚSTICO DE PROTECCIÓN PATRIMONIAL		SOLO URBANO NON CONSOLIDADO		SOLO URBANO		ESTRADA MUNICIPAL		SR-PA	
	LÍMITE MUNICIPAL		SOLO URBANO NON CONSOLIDADO		SOLO RÚSTICO DE PROTECCIÓN PATRIMONIAL		SOLO URBANO NON CONSOLIDADO		SOLO URBANO		ESTRADA MUNICIPAL		SR-PA	
	LÍMITE DE PARCELA		SOLO URBANO NON CONSOLIDADO		SOLO RÚSTICO DE PROTECCIÓN PATRIMONIAL		SOLO URBANO NON CONSOLIDADO		SOLO URBANO		ESTRADA MUNICIPAL		SR-PA	
	EDIFICACIÓN		SOLO URBANO NON CONSOLIDADO		SOLO RÚSTICO DE PROTECCIÓN PATRIMONIAL		SOLO URBANO NON CONSOLIDADO		SOLO URBANO		ESTRADA MUNICIPAL		SR-PA	

CONCELLO DE CARBALLO
PLAN XERAL DE ORDENACIÓN MUNICIPAL

Escala: A1 1/5000
A3 1/10000

0 100 200 300 400 500m

CONCELLO DE CARBALLO
PLAN XERAL DE ORDENACIÓN MUNICIPAL

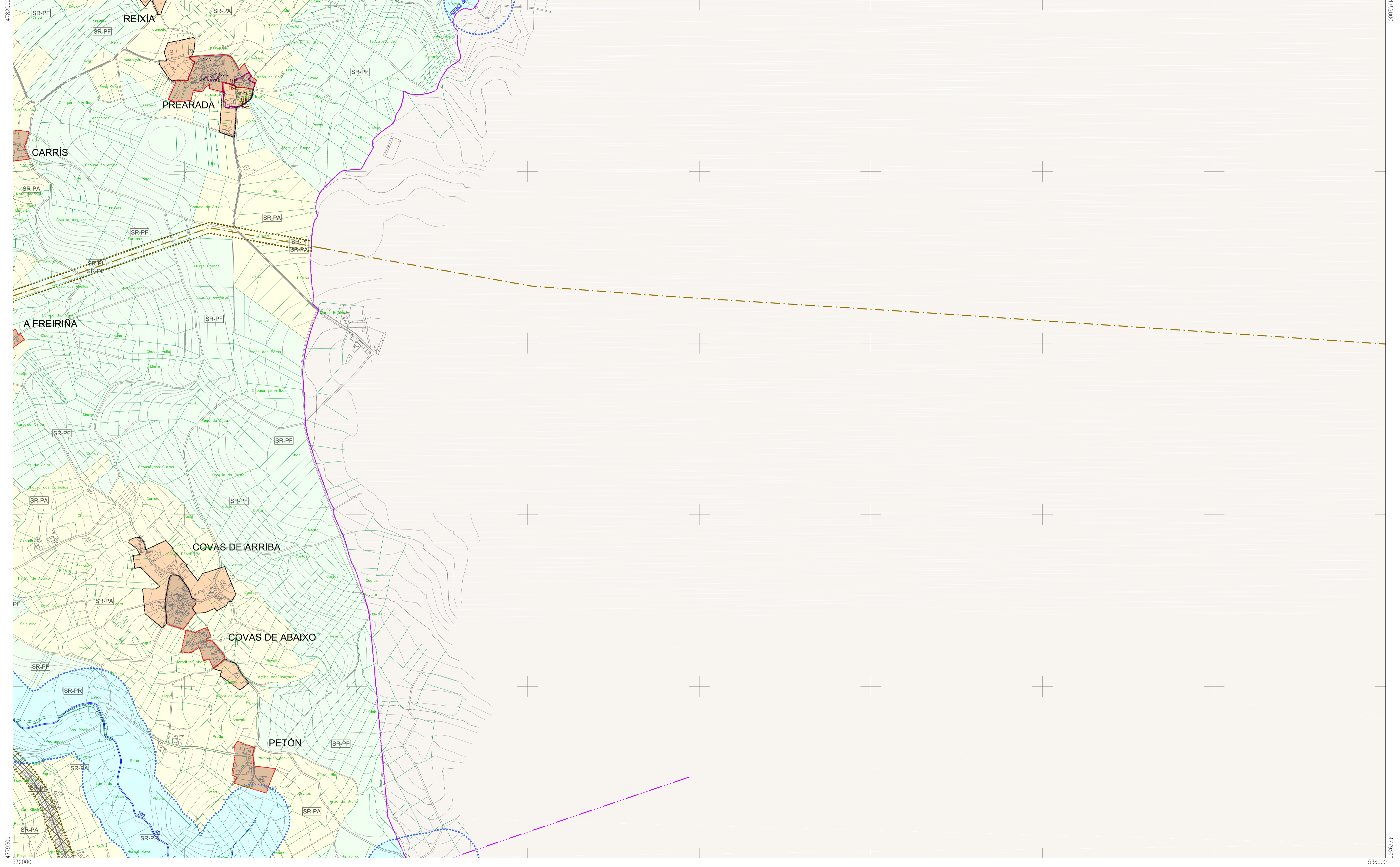
fernandezcarballeda asociados
equipo redactor

alvaro fernandez carballeda
arquitecto

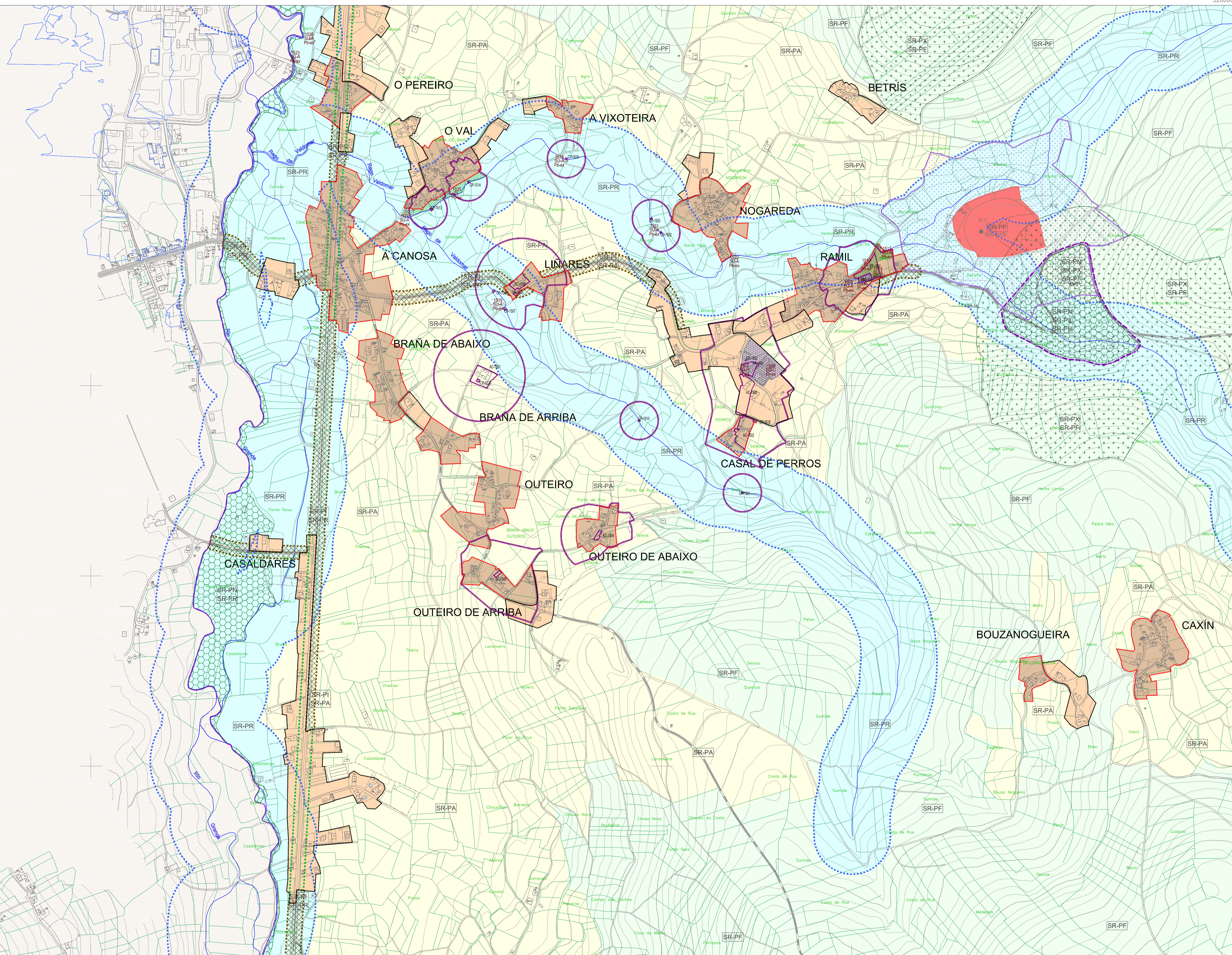
decembro 2014

Plano nº D-07

CLASIFICACIÓN DO SOLO E SISTEMAS XERAIS



<p>SIGNOS CONVENCIONAIS</p> <ul style="list-style-type: none"> Autopista Estación Canal Limite municipal Limite de parcela Edificación 	<p>CLASIFICACIÓN DO SOLO</p> <table border="1"> <tr> <td>SUR-C SOLO URBANO</td> <td>SUR-T SOLO URBANIZABLE E DISPOSICIÓN TRANSITORIA 1ª</td> <td>SR-PP SOLO RÚSTICO DE PROTECCIÓN PATRIMONIAL</td> </tr> <tr> <td>SUR-NC SOLO URBANO NON CONSOLIDADO</td> <td>SR-PO SOLO RÚSTICO DE PROTECCIÓN ORDINARIA</td> <td>SR-P SOLO RÚSTICO DE PROTECCIÓN DE INFRAESTRUTURAS</td> </tr> <tr> <td>NR-HT SOLO NÚCLEO RURAL HISTÓRICO TRADICIONAL</td> <td>SR-PA SOLO RÚSTICO DE PROTECCIÓN DE ÁREAS URBANAS</td> <td>SR-PN SOLO RÚSTICO DE PROTECCIÓN DE ESPAZOS NATURAIS</td> </tr> <tr> <td>NR-C SOLO NÚCLEO RURAL COMÚN</td> <td>SR-PF SOLO RÚSTICO DE PROTECCIÓN FORESTAL</td> <td>SR-PA SOLO RÚSTICO DE PROTECCIÓN PASADÍSTICA</td> </tr> <tr> <td>NR-TC SOLO NÚCLEO RURAL COMPLEXO</td> <td>SR-PC SOLO RÚSTICO DE PROTECCIÓN DE COSTAS</td> <td></td> </tr> <tr> <td>SUR-D SOLO URBANIZABLE DELIMITADO</td> <td>SR-PR SOLO RÚSTICO DE PROTECCIÓN DAS AUGAS</td> <td></td> </tr> </table>	SUR-C SOLO URBANO	SUR-T SOLO URBANIZABLE E DISPOSICIÓN TRANSITORIA 1ª	SR-PP SOLO RÚSTICO DE PROTECCIÓN PATRIMONIAL	SUR-NC SOLO URBANO NON CONSOLIDADO	SR-PO SOLO RÚSTICO DE PROTECCIÓN ORDINARIA	SR-P SOLO RÚSTICO DE PROTECCIÓN DE INFRAESTRUTURAS	NR-HT SOLO NÚCLEO RURAL HISTÓRICO TRADICIONAL	SR-PA SOLO RÚSTICO DE PROTECCIÓN DE ÁREAS URBANAS	SR-PN SOLO RÚSTICO DE PROTECCIÓN DE ESPAZOS NATURAIS	NR-C SOLO NÚCLEO RURAL COMÚN	SR-PF SOLO RÚSTICO DE PROTECCIÓN FORESTAL	SR-PA SOLO RÚSTICO DE PROTECCIÓN PASADÍSTICA	NR-TC SOLO NÚCLEO RURAL COMPLEXO	SR-PC SOLO RÚSTICO DE PROTECCIÓN DE COSTAS		SUR-D SOLO URBANIZABLE DELIMITADO	SR-PR SOLO RÚSTICO DE PROTECCIÓN DAS AUGAS		<p>CATÁLOGO E PROTECCIÓN</p> <p>ELEMENTOS CATALOGADOS DE PATRIMONIO PATRIMONIAL</p> <ul style="list-style-type: none"> OP-1: OBRAS DE INTERESE PATRIMONIAL OP-2: OBRAS DE INTERESE PATRIMONIAL OP-3: OBRAS DE INTERESE PATRIMONIAL OP-4: OBRAS DE INTERESE PATRIMONIAL <p>XACEMENTOS ARQUEOLÓXICOS</p> <ul style="list-style-type: none"> OP-5: OBRAS DE INTERESE PATRIMONIAL OP-6: OBRAS DE INTERESE PATRIMONIAL <p>RUTAS CULTURAIS / ESPAZOS NATURAIS</p> <ul style="list-style-type: none"> OP-7: OBRAS DE INTERESE PATRIMONIAL OP-8: OBRAS DE INTERESE PATRIMONIAL 	<p>DOTACIÓN URBANÍSTICA</p> <p>EQUIPAMENTOS (EQ)</p> <table border="1"> <tr> <td>EQ-R: RELIXOSO</td> <td>EQ-O: OCIOESPECTÁCULOS</td> <td>EQ-S: SOCIAL E ASISTENCIAL</td> <td>EQ-D: DEPORTIVO</td> <td>EQ-E: EDUCATIVO DOCENTE</td> <td>EQ-S: SANITARIO</td> <td>EQ-M: ADMINISTRATIVO</td> </tr> <tr> <td>EQ-C: CENTRO</td> <td>EQ-A: SOCIAL E ASISTENCIAL</td> <td>EQ-L: CULTURAL</td> <td>EQ-T: TERCIARIO/COMERCIAL</td> <td>EQ-T: TERCIARIO/COMERCIAL</td> <td>EQ-V: APARTAMENTO</td> <td>EQ-V: SERVIDOS VARIOS</td> </tr> </table> <p>ESPAZOS LIBRES (EL)</p> <ul style="list-style-type: none"> EL-1: ESPAZO LIBRE EL-2: ESPAZO LIBRE 	EQ-R: RELIXOSO	EQ-O: OCIOESPECTÁCULOS	EQ-S: SOCIAL E ASISTENCIAL	EQ-D: DEPORTIVO	EQ-E: EDUCATIVO DOCENTE	EQ-S: SANITARIO	EQ-M: ADMINISTRATIVO	EQ-C: CENTRO	EQ-A: SOCIAL E ASISTENCIAL	EQ-L: CULTURAL	EQ-T: TERCIARIO/COMERCIAL	EQ-T: TERCIARIO/COMERCIAL	EQ-V: APARTAMENTO	EQ-V: SERVIDOS VARIOS	<p>AFECCIÓN</p> <ul style="list-style-type: none"> AF-1: LÍNEA POLICIA AUGAS (100m) AF-2: AFECCIÓN INFRAESTRUTURAS AF-3: LÍNEA DE TENSÃO DE ALTA TENSÃO AF-4: LÍNEA LÍMITE DESEQUE PÚBLICO MARITIMO TERRESTRE AF-5: SERVIDOME DE PROTECCIÓN COSTAS (100 m) AF-6: ZONA DE INFLUENCIA DE 500 m AF-7: DELIMITACIÓN DE PLAN AF-8: LÍMITE DO AMBITO DO POL AF-9: LÍNEA DE EDIFICACIÓN 	<p>INFRAESTRUTURAS TERRITORIAIS DE COMUNICACIÓN</p> <ul style="list-style-type: none"> IT-1: ESTRADAS AUTOMÓVICAS E PROVINCIAS IT-2: ESTRADAS MUNICIPAIS ESTRUTURANTES EXISTENTES IT-3: LÍNEA DE ALTA TENSÃO IT-4: SERVIDOME DE PROTECCIÓN PÚBLICO MARITIMO TERRESTRE IT-5: ESTRADAS ESTRUTURANTES PROXECTADAS IT-6: LÍMITE DO AMBITO DO POL IT-7: REDE VIARIA PEONAL IT-8: SENDA LITORAL PROXECTADA <p>DELIMITACIÓN</p> <ul style="list-style-type: none"> DEL-1: PLAN ESPECIAL DE REFORMA INTERIOR (PEI) DEL-2: PLAN ESPECIAL DE DOTACIÓN E ESPAZOS LIBRES DO URBANO (PE) DEL-3: ACTUACIÓN INTEGRAL EN SOLO DE NÚCLEO RURAL 	<p>CONCELLO DE CARBALLO</p> <p>PLAN XERAL DE ORDENACIÓN MUNICIPAL</p> <p>Escala: A1 1/10000, A3 1/10000</p> <p>Plano nº E-07</p>	<p>fernandez carballeda asociados equipo redactor</p> <p>alvaro fernandez carballeda arquitecto</p> <p>decembro 2014</p> <p>arquitecturaurbanismo</p>
SUR-C SOLO URBANO	SUR-T SOLO URBANIZABLE E DISPOSICIÓN TRANSITORIA 1ª	SR-PP SOLO RÚSTICO DE PROTECCIÓN PATRIMONIAL																																					
SUR-NC SOLO URBANO NON CONSOLIDADO	SR-PO SOLO RÚSTICO DE PROTECCIÓN ORDINARIA	SR-P SOLO RÚSTICO DE PROTECCIÓN DE INFRAESTRUTURAS																																					
NR-HT SOLO NÚCLEO RURAL HISTÓRICO TRADICIONAL	SR-PA SOLO RÚSTICO DE PROTECCIÓN DE ÁREAS URBANAS	SR-PN SOLO RÚSTICO DE PROTECCIÓN DE ESPAZOS NATURAIS																																					
NR-C SOLO NÚCLEO RURAL COMÚN	SR-PF SOLO RÚSTICO DE PROTECCIÓN FORESTAL	SR-PA SOLO RÚSTICO DE PROTECCIÓN PASADÍSTICA																																					
NR-TC SOLO NÚCLEO RURAL COMPLEXO	SR-PC SOLO RÚSTICO DE PROTECCIÓN DE COSTAS																																						
SUR-D SOLO URBANIZABLE DELIMITADO	SR-PR SOLO RÚSTICO DE PROTECCIÓN DAS AUGAS																																						
EQ-R: RELIXOSO	EQ-O: OCIOESPECTÁCULOS	EQ-S: SOCIAL E ASISTENCIAL	EQ-D: DEPORTIVO	EQ-E: EDUCATIVO DOCENTE	EQ-S: SANITARIO	EQ-M: ADMINISTRATIVO																																	
EQ-C: CENTRO	EQ-A: SOCIAL E ASISTENCIAL	EQ-L: CULTURAL	EQ-T: TERCIARIO/COMERCIAL	EQ-T: TERCIARIO/COMERCIAL	EQ-V: APARTAMENTO	EQ-V: SERVIDOS VARIOS																																	



SIGNOS CONVENCIONAIS		CLASIFICACIÓN DO SOLO		CATALOGO E PROTECCIÓNS		DOTACIÓNS URBANÍSTICAS		AFECCIÓNIS		INFRAESTRUTURAS TERRITORIAIS DE COMUNICACIÓNIS	
	AUTOESTRADA		SOLO URBANO		ELEMENTOS CATALOGADOS DE PATRIMONIO		EQUIPAMENTOS (EQ)		AFECCIÓNIS		INFRAESTRUTURAS TERRITORIAIS DE COMUNICACIÓNIS
	ESTRADA		SOLO URBANO NON CONSOLIDADO		XACEMENTOS ARQUEOLÓXICOS		ESPAZOS LIBRES (EL)		PLAN ESPECIAL DE REFORMA INTERIOR (PEI)		ACTUACIÓN INTEGRAL EN SOLO DE NÚCLEO RURAL
	CANAÍS		SOLO NÚCLEO RURAL		RUTAS CULTURAIS / ESPAZOS NATURAIS		SISTEMA XERAL		PLAN ESPECIAL DE DOTACIÓNIS E ESPAZOS LIBRES DO URBANO (PE)		SISTEMA LOCAL
	LÍMITE MUNICIPAL		SOLO NÚCLEO RURAL COMÚN		SERVIZOS URBANOS (SU)		SISTEMA XERAL DE COMUNICACIÓNIS		SISTEMA LOCAL DE COMUNICACIÓNIS		SISTEMA LOCAL DE COMUNICACIÓNIS
	LÍMITE DE ALTA TENSIÓN		SOLO NÚCLEO RURAL COMPLEXO		SERVIZOS URBANOS DE COMUNICACIÓNIS		SISTEMA LOCAL DE COMUNICACIÓNIS		SISTEMA LOCAL DE COMUNICACIÓNIS		SISTEMA LOCAL DE COMUNICACIÓNIS
	LÍMITE DE PARCELA		SOLO URBANO DELIMITADO		SERVIZOS URBANOS DE COMUNICACIÓNIS		SISTEMA LOCAL DE COMUNICACIÓNIS		SISTEMA LOCAL DE COMUNICACIÓNIS		SISTEMA LOCAL DE COMUNICACIÓNIS
	EDIFICACIÓN		SOLO URBANO DELIMITADO		SERVIZOS URBANOS DE COMUNICACIÓNIS		SISTEMA LOCAL DE COMUNICACIÓNIS		SISTEMA LOCAL DE COMUNICACIÓNIS		SISTEMA LOCAL DE COMUNICACIÓNIS

CONCELLO DE CARBALLO
PLAN XERAL DE ORDENACIÓN MUNICIPAL

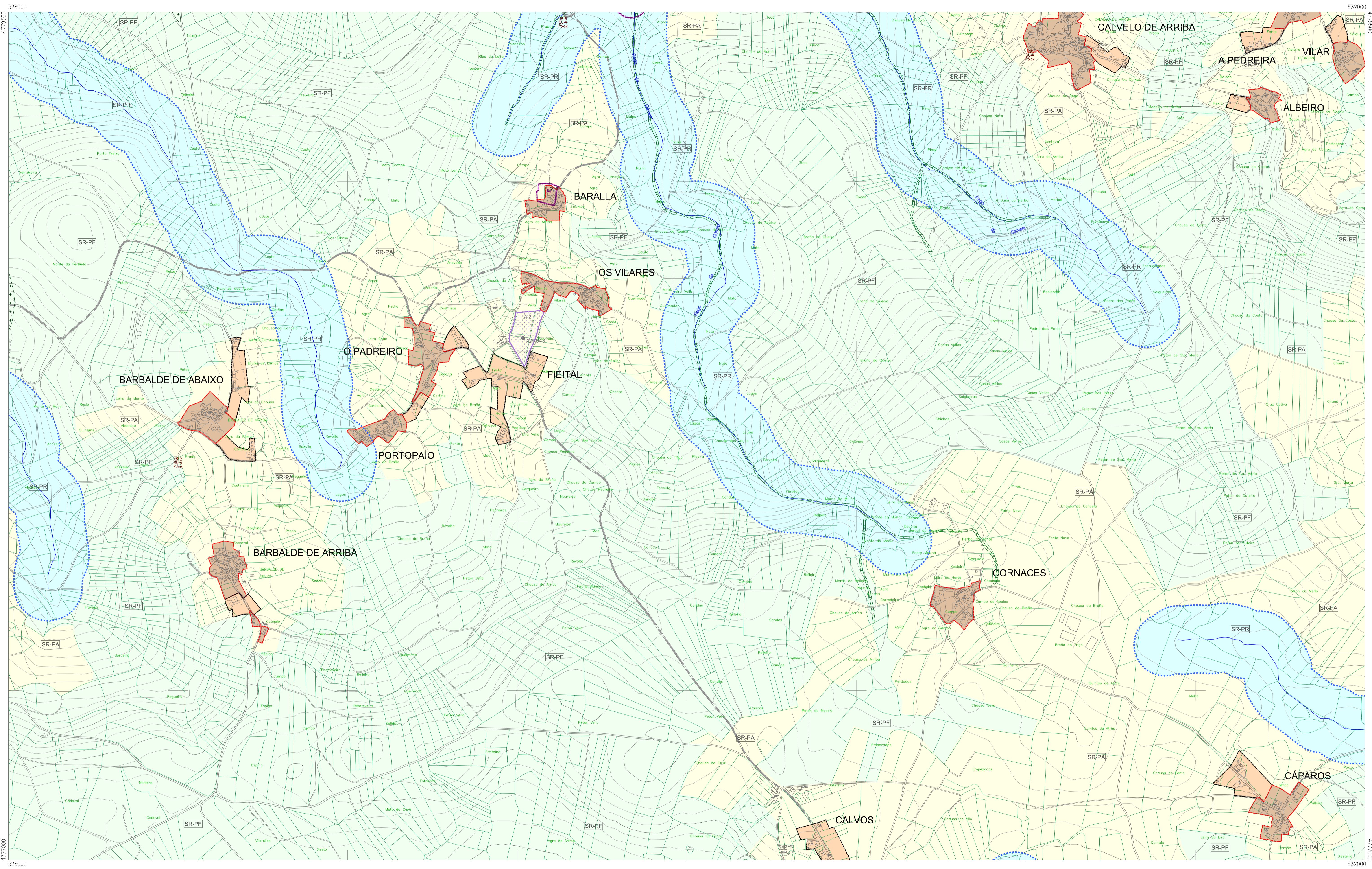
Escala: A1 1/5000
A3 1/10000

Plan nº C-08


alvaro fernandez carballeda arquitecto
decembro 2014


fernandez carballeda asociados equipo redactor

fc a arquitectos urbanismo



SIGNOS CONVENCIONAIS	CLASIFICACIÓN DO SOLO	CATALOGO E PROTECCIÓNS	DOTACIÓNS URBANÍSTICAS	AFECCIÓNIS	INFRAESTRUTURAS TERRITORIAIS DE COMUNICACIÓNIS																																				
<ul style="list-style-type: none"> AUTOESTRADA ESTRADA CANAL LÍMITE MANSA LÍMITE ALTA/MEDIA TENSIÓN LÍMITE DE PARCELA EDIFICACIÓN 	<table border="1"> <tr> <td>SU-C</td><td>SOLO URBANO</td> <td>SUR-T</td><td>SOLO URBANIZABLE DISPOSIÇÃO TRANSITORIA 1ª*</td> <td>SR-PP</td><td>SOLO RÚSTICO DE PROTECCIÓN PATRIMONIAL</td> </tr> <tr> <td>SU-NC</td><td>SOLO URBANO NON CONSOLIDADO</td> <td>SR-PO</td><td>SOLO RÚSTICO DE PROTECCIÓN ORDINARIA</td> <td>SR-PA</td><td>SOLO RÚSTICO DE PROTECCIÓN DE INFRAESTRUTURAS</td> </tr> <tr> <td>NR-HT</td><td>SOLO NÚCLEO RURAL HISTÓRICO TRADICIONAL</td> <td>SR-PA</td><td>SOLO RÚSTICO DE PROTECCIÓN AGROPECUARIA</td> <td>SR-PN</td><td>SOLO RÚSTICO DE PROTECCIÓN DE ESPAZOS NATURAIS</td> </tr> <tr> <td>NR-C</td><td>SOLO NÚCLEO RURAL COMÚN</td> <td>SR-PF</td><td>SOLO RÚSTICO DE PROTECCIÓN FORTAL</td> <td>SR-PX</td><td>SOLO RÚSTICO DE PROTECCIÓN PABESISTICA</td> </tr> <tr> <td>NR-HTC</td><td>SOLO NÚCLEO RURAL COMPLEXO</td> <td>SR-PC</td><td>SOLO RÚSTICO DE PROTECCIÓN COSTAS</td> <td></td><td></td> </tr> <tr> <td>SUR-D</td><td>SOLO URBANIZABLE DELIMITADO</td> <td>SR-PR</td><td>SOLO RÚSTICO DE PROTECCIÓN DAS AUGAS</td> <td></td><td></td> </tr> </table>	SU-C	SOLO URBANO	SUR-T	SOLO URBANIZABLE DISPOSIÇÃO TRANSITORIA 1ª*	SR-PP	SOLO RÚSTICO DE PROTECCIÓN PATRIMONIAL	SU-NC	SOLO URBANO NON CONSOLIDADO	SR-PO	SOLO RÚSTICO DE PROTECCIÓN ORDINARIA	SR-PA	SOLO RÚSTICO DE PROTECCIÓN DE INFRAESTRUTURAS	NR-HT	SOLO NÚCLEO RURAL HISTÓRICO TRADICIONAL	SR-PA	SOLO RÚSTICO DE PROTECCIÓN AGROPECUARIA	SR-PN	SOLO RÚSTICO DE PROTECCIÓN DE ESPAZOS NATURAIS	NR-C	SOLO NÚCLEO RURAL COMÚN	SR-PF	SOLO RÚSTICO DE PROTECCIÓN FORTAL	SR-PX	SOLO RÚSTICO DE PROTECCIÓN PABESISTICA	NR-HTC	SOLO NÚCLEO RURAL COMPLEXO	SR-PC	SOLO RÚSTICO DE PROTECCIÓN COSTAS			SUR-D	SOLO URBANIZABLE DELIMITADO	SR-PR	SOLO RÚSTICO DE PROTECCIÓN DAS AUGAS			<p>ELEMENTOS CATALOGADOS DE PATRIMONIO PATRIMONIAL</p> <p>XACEMENTOS ARQUEOLÓXICOS</p> <p>RUTAS CULTURAIS / ESPAZOS NATURAIS</p>	<p>EQUIPAMENTOS (EQ)</p> <p>SERVIZOS URBANIS (SU) INFRAESTRUTURAS TERRITORIAIS</p> <p>ESPAZOS LIBRES (EL)</p>	<p>AFECCIÓNIS</p> <p>DELIMITACIÓNIS</p>	<p>INFRAESTRUTURAS TERRITORIAIS DE COMUNICACIÓNIS</p>
SU-C	SOLO URBANO	SUR-T	SOLO URBANIZABLE DISPOSIÇÃO TRANSITORIA 1ª*	SR-PP	SOLO RÚSTICO DE PROTECCIÓN PATRIMONIAL																																				
SU-NC	SOLO URBANO NON CONSOLIDADO	SR-PO	SOLO RÚSTICO DE PROTECCIÓN ORDINARIA	SR-PA	SOLO RÚSTICO DE PROTECCIÓN DE INFRAESTRUTURAS																																				
NR-HT	SOLO NÚCLEO RURAL HISTÓRICO TRADICIONAL	SR-PA	SOLO RÚSTICO DE PROTECCIÓN AGROPECUARIA	SR-PN	SOLO RÚSTICO DE PROTECCIÓN DE ESPAZOS NATURAIS																																				
NR-C	SOLO NÚCLEO RURAL COMÚN	SR-PF	SOLO RÚSTICO DE PROTECCIÓN FORTAL	SR-PX	SOLO RÚSTICO DE PROTECCIÓN PABESISTICA																																				
NR-HTC	SOLO NÚCLEO RURAL COMPLEXO	SR-PC	SOLO RÚSTICO DE PROTECCIÓN COSTAS																																						
SUR-D	SOLO URBANIZABLE DELIMITADO	SR-PR	SOLO RÚSTICO DE PROTECCIÓN DAS AUGAS																																						


CONCELLO DE CARBALLO
 PLAN XERAL DE ORDENACIÓN MUNICIPAL

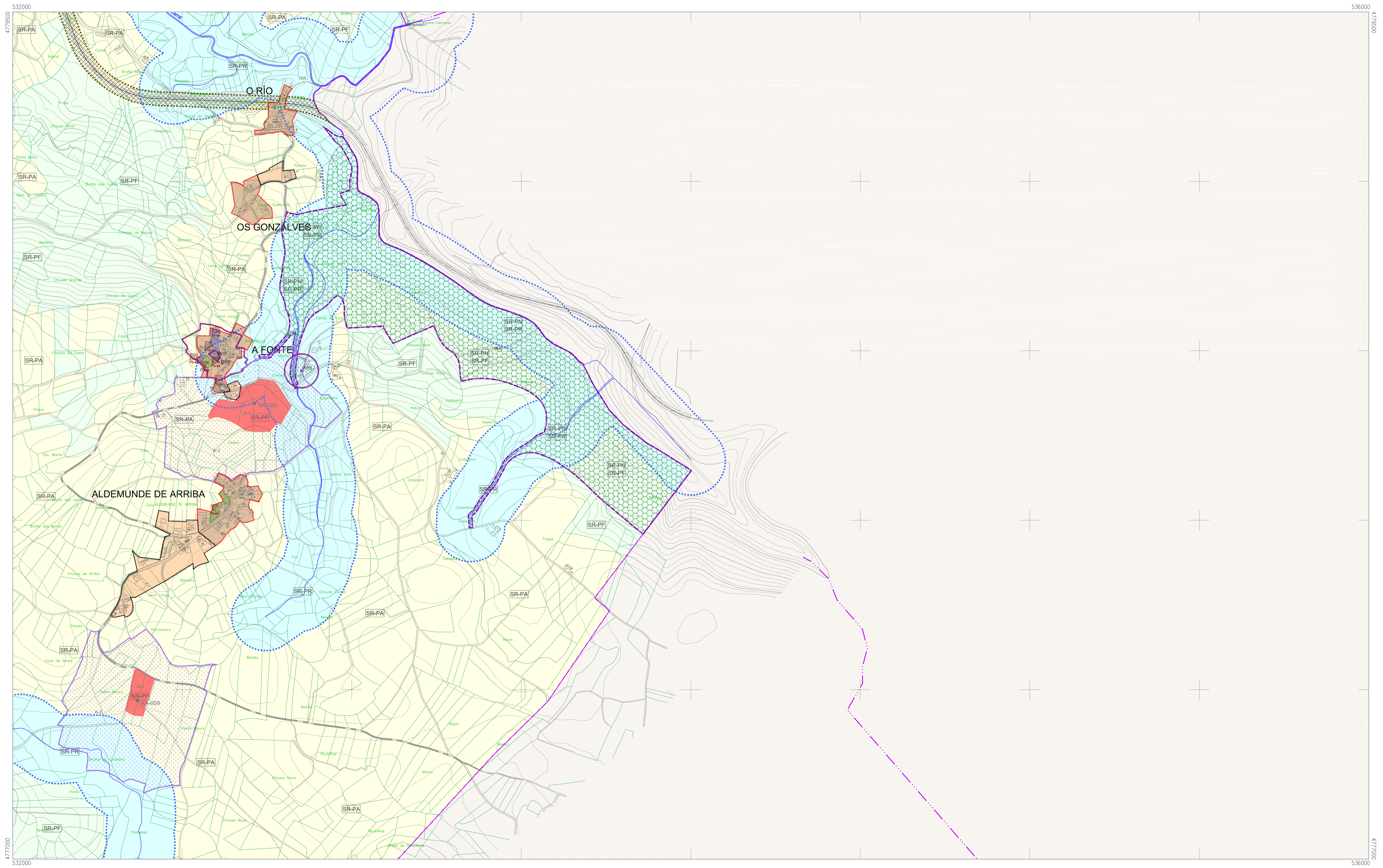

 alvaro fernandez carballada
 arquitecto

dezembro 2014
D-08
 CLASIFICACIÓN DO SOLO E SISTEMAS XERAIS

Escala: A1 1/5000
 A3 1/10000

0 100 200 300 400 500m

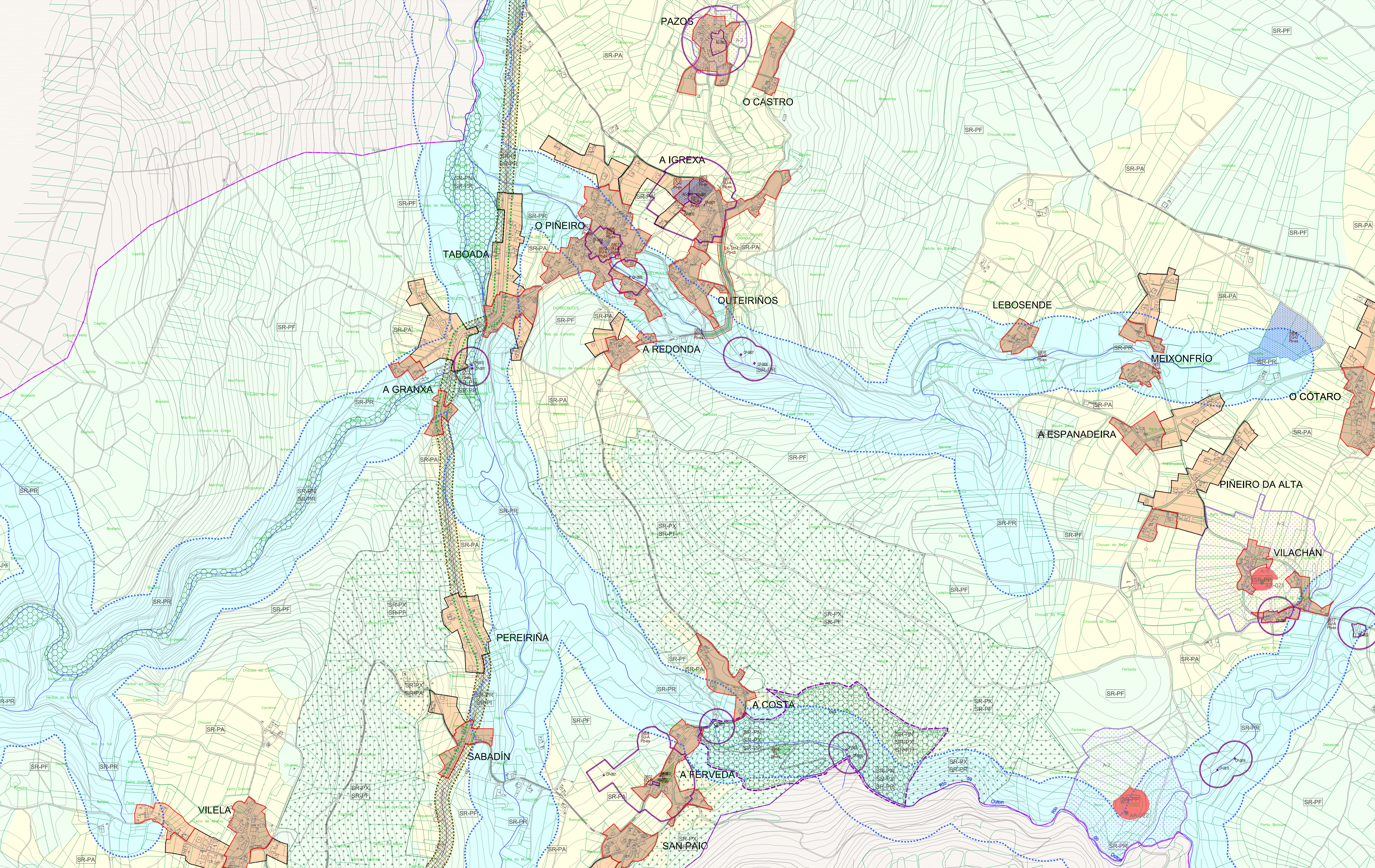
fc a
 arquitectura urbanismo



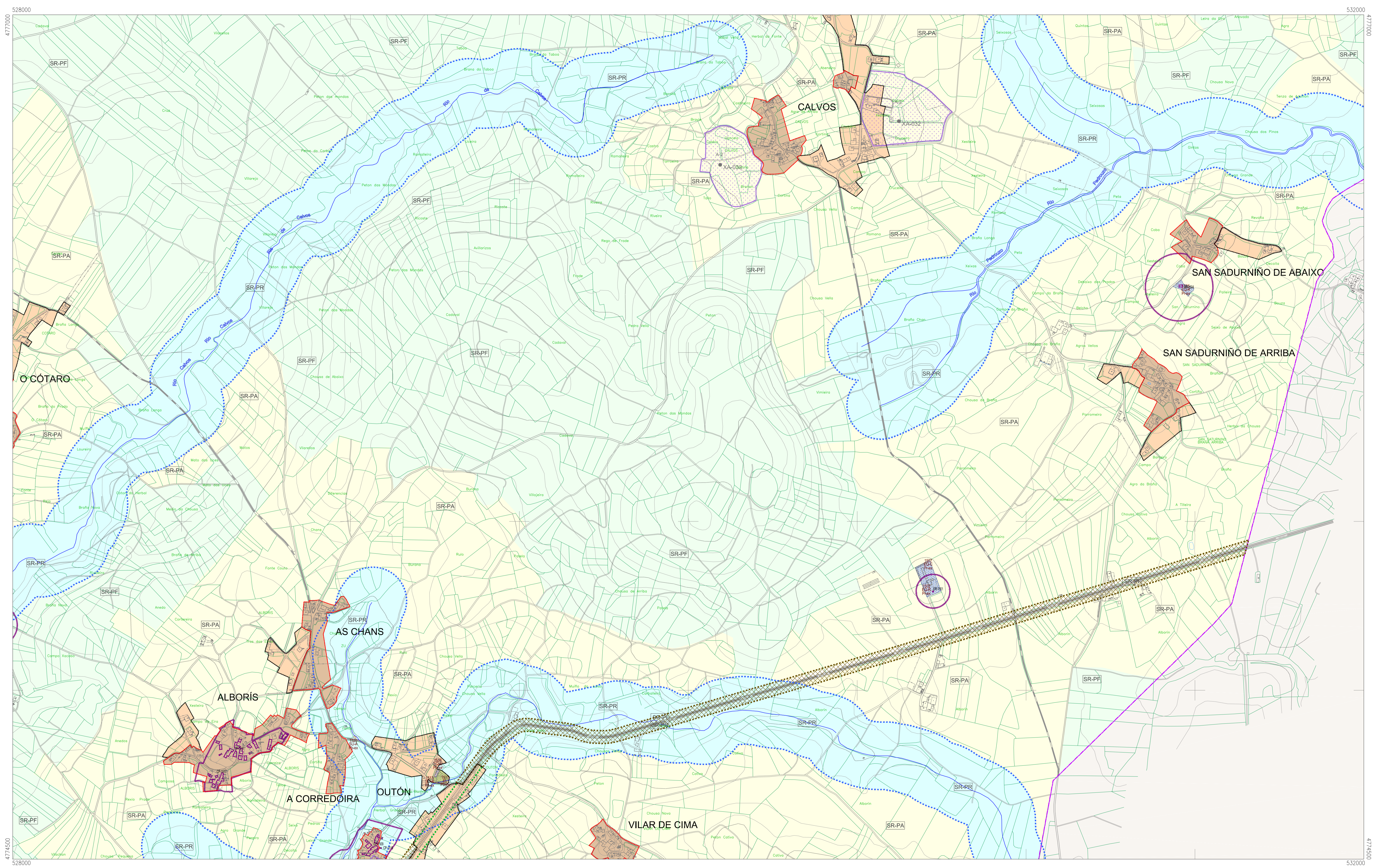
<p>SIGNOS CONVENCIONAIS</p> <ul style="list-style-type: none"> AUTOSTRADA ESTRADA CANAL LÍMITE MUNICIPAL LÍMITE ALTA MEDIA TENSIÓN LÍMITE DE PARCELA EDIFICACIÓN BANSA ARBOREA ESTANQUE PIRE CULTIVO / PRADERA / MONTA CURVAS DE NIVEL (COTA) COTA DE NIVEL 	<p>CLASIFICACIÓN DO SOLO</p> <table border="1"> <tr> <td>SUR-C SOLO URBANO</td> <td>SUR-T SOLO URBANIZABLE ESPERANZA TRANSITORIA 12'</td> <td>SR-PP SOLO RÚSTICO DE PROTECCIÓN PATRIMONIAL</td> </tr> <tr> <td>SUR-NC SOLO URBANO NON CONSOLIDADO</td> <td>SR-PO SOLO RÚSTICO DE PROTECCIÓN ORDINARIA</td> <td>SR-PR SOLO RÚSTICO DE PROTECCIÓN DE INFRAESTRUTURAS</td> </tr> <tr> <td>NR-HT SOLO NÚCLEO RURAL HISTÓRICO TRADICIONAL</td> <td>SR-PA SOLO RÚSTICO DE PROTECCIÓN AGROPECUARIA</td> <td>SR-PN SOLO RÚSTICO DE PROTECCIÓN DE ESPAZOS NATURAIS</td> </tr> <tr> <td>NR-C SOLO NÚCLEO RURAL COMÚN</td> <td>SR-PF SOLO RÚSTICO DE PROTECCIÓN FORESTAL</td> <td>SR-PR SOLO RÚSTICO DE PROTECCIÓN PASADISTA</td> </tr> <tr> <td>NR-ITC SOLO NÚCLEO RURAL COMPLEXO</td> <td>SR-PC SOLO RÚSTICO DE PROTECCIÓN DE COSTAS</td> <td></td> </tr> <tr> <td>SUR-D SOLO URBANIZABLE DELIMITADO</td> <td>SR-PR SOLO RÚSTICO DE PROTECCIÓN DAS AUGAS</td> <td></td> </tr> </table>	SUR-C SOLO URBANO	SUR-T SOLO URBANIZABLE ESPERANZA TRANSITORIA 12'	SR-PP SOLO RÚSTICO DE PROTECCIÓN PATRIMONIAL	SUR-NC SOLO URBANO NON CONSOLIDADO	SR-PO SOLO RÚSTICO DE PROTECCIÓN ORDINARIA	SR-PR SOLO RÚSTICO DE PROTECCIÓN DE INFRAESTRUTURAS	NR-HT SOLO NÚCLEO RURAL HISTÓRICO TRADICIONAL	SR-PA SOLO RÚSTICO DE PROTECCIÓN AGROPECUARIA	SR-PN SOLO RÚSTICO DE PROTECCIÓN DE ESPAZOS NATURAIS	NR-C SOLO NÚCLEO RURAL COMÚN	SR-PF SOLO RÚSTICO DE PROTECCIÓN FORESTAL	SR-PR SOLO RÚSTICO DE PROTECCIÓN PASADISTA	NR-ITC SOLO NÚCLEO RURAL COMPLEXO	SR-PC SOLO RÚSTICO DE PROTECCIÓN DE COSTAS		SUR-D SOLO URBANIZABLE DELIMITADO	SR-PR SOLO RÚSTICO DE PROTECCIÓN DAS AUGAS		<p>CATÁLOGO E PROTECCIÓN</p> <p>ELEMENTOS CATALOGADOS DE PATRIMONIO</p> <ul style="list-style-type: none"> OPUS DE PREGES E GRANDES ELEMENTOS PATRIMONIAIS ARQUITECTURA RELIXIOSA ARQUITECTURA CIVIL NÚCLEO TRADICIONAL BEN CATALOGADO CONTORNO DE PROTECCIÓN <p>XACEMENTOS ARQUEOLÓXICOS</p> <ul style="list-style-type: none"> CODIGO DO XACEMENTO ARQUEOLÓXICO CONTORNO DE PROTECCIÓN ARQUEOLÓXICO ÁREA DE PROTECCIÓN <p>RUTAS CULTURAIS / ESPAZOS NATURAIS</p> <ul style="list-style-type: none"> CODIGO DA RUTA CULTURAL ESPAZOS NATURAIS 	<p>DOTACIÓN URBANÍSTICAS</p> <p>EQUIPAMENTOS (EQ)</p> <table border="1"> <tr> <td>EQ-R RELIXIOSO</td> <td>EQ-O COESPECTACULOS</td> <td>SU-L SERVICIOS URBANOS (SU) INFRAESTRUTURAS TERRITORIAIS</td> </tr> <tr> <td>EQ-C CENTRO</td> <td>EQ-A SOCIAL E ASISTENCIAL</td> <td>SU-T ESTACIÓN DE PURIFICACIÓN AUGAS RESOLVEDA</td> </tr> <tr> <td>EQ-D DEPORTIVO</td> <td>EQ-L CULTURAL</td> <td>SU-T ESTACIÓN DE TRÁNSFORMA ABASTECIMENTO DE AUGAS</td> </tr> <tr> <td>EQ-E EDUCATIVO/DOCENTE</td> <td>EQ-T TERCIARIO/COMERCIAL</td> <td>SU-L DEPÓSITO DE AUGA (SU-L-G) DEPÓSITO DE GAS</td> </tr> <tr> <td>EQ-S SANITARIO</td> <td>EQ-P APARTAMENTO</td> <td>SU-L ESTACIÓN DE TRÁNSFORM. E SUMINISTRO ELÉCTRICO</td> </tr> <tr> <td>EQ-M ADMINISTRATIVO</td> <td>EQ-V SERVICIOS VARIOS</td> <td>SU-L FONTES E LAVANDORIOS</td> </tr> </table> <p>ESPAZOS LIBRES (EL)</p> <table border="1"> <tr> <td>EXISTENTE</td> <td>EXISTENTE</td> <td>SISTEMA (SX) SISTEMA XERAL</td> <td>TT-L TRANSPORTES</td> </tr> <tr> <td>A OBTÉR</td> <td>A OBTÉR</td> <td>SU SISTEMA LOCAL</td> <td>TT-P PORTO</td> </tr> <tr> <td></td> <td></td> <td></td> <td>TT-T TRANSPORTES</td> </tr> </table>	EQ-R RELIXIOSO	EQ-O COESPECTACULOS	SU-L SERVICIOS URBANOS (SU) INFRAESTRUTURAS TERRITORIAIS	EQ-C CENTRO	EQ-A SOCIAL E ASISTENCIAL	SU-T ESTACIÓN DE PURIFICACIÓN AUGAS RESOLVEDA	EQ-D DEPORTIVO	EQ-L CULTURAL	SU-T ESTACIÓN DE TRÁNSFORMA ABASTECIMENTO DE AUGAS	EQ-E EDUCATIVO/DOCENTE	EQ-T TERCIARIO/COMERCIAL	SU-L DEPÓSITO DE AUGA (SU-L-G) DEPÓSITO DE GAS	EQ-S SANITARIO	EQ-P APARTAMENTO	SU-L ESTACIÓN DE TRÁNSFORM. E SUMINISTRO ELÉCTRICO	EQ-M ADMINISTRATIVO	EQ-V SERVICIOS VARIOS	SU-L FONTES E LAVANDORIOS	EXISTENTE	EXISTENTE	SISTEMA (SX) SISTEMA XERAL	TT-L TRANSPORTES	A OBTÉR	A OBTÉR	SU SISTEMA LOCAL	TT-P PORTO				TT-T TRANSPORTES	<p>AFECCIÓN</p> <ul style="list-style-type: none"> LÍMITE POLICIA AUGAS (100m) AFECCIÓN INFRAESTRUTURAS LÍMITE DE TUBERÍA DE AGUA LÍMITE DESAGUE PÚBLICO MARITIMO TERRESTRE SERVIDIO DE PROTECCIÓN COSTAS (100m) ZONA DE INFLUENCIA DE 500m DELIMITACIÓN DE PLAN LÍMITE DO AMBITO DO POL LÍMITE DE EDIFICACIÓN 	<p>INFRAESTRUTURAS TERRITORIAIS DE COMUNICACIÓN</p> <ul style="list-style-type: none"> ESTRADAS AUTOMÓVICAS E PROVINCIAIS ESTRADAS MUNICIPAIS ESTRUTURANTES EXISTENTES LÍMITE DE ALTA TENSIÓN SINCRONO COLO URBANÍSTICO (CARBALLANZO) ESTRADAS ESTRUTURANTES PROXECTADAS UNIDADES TERRITORIAIS PROXECTADAS DO SOLO URBANO/ SOLO URBANIZABLE REDE VIARIA PEONAL SENDA LITORAL PROXECTADA 	<p>DELIMITACIÓN</p> <ul style="list-style-type: none"> PLAN ESPECIAL DE REFORMA INTERIOR (PEI) ACTUACIÓN INTEGRAL EN SOLO DE NÚCLEO RURAL PLAN ESPECIAL DE DOTACIÓN E ESPAZOS LIBRES DO URBANO (PEL) 		<p>CONCELLO DE CARBALLO PLAN XERAL DE ORDENACIÓN MUNICIPAL</p> <p>fernandez carballeda asociados equipo redactor</p> <p>alvaro fernandez carballeda arquitecto</p> <p>decembro 2014 E-08</p> <p>Escala: A1 1/5000 A3 1/10000</p> <p>0 100 200 300 400 500m</p> <p>CLASIFICACIÓN DO SOLO E SISTEMAS XERAIS</p>
SUR-C SOLO URBANO	SUR-T SOLO URBANIZABLE ESPERANZA TRANSITORIA 12'	SR-PP SOLO RÚSTICO DE PROTECCIÓN PATRIMONIAL																																																						
SUR-NC SOLO URBANO NON CONSOLIDADO	SR-PO SOLO RÚSTICO DE PROTECCIÓN ORDINARIA	SR-PR SOLO RÚSTICO DE PROTECCIÓN DE INFRAESTRUTURAS																																																						
NR-HT SOLO NÚCLEO RURAL HISTÓRICO TRADICIONAL	SR-PA SOLO RÚSTICO DE PROTECCIÓN AGROPECUARIA	SR-PN SOLO RÚSTICO DE PROTECCIÓN DE ESPAZOS NATURAIS																																																						
NR-C SOLO NÚCLEO RURAL COMÚN	SR-PF SOLO RÚSTICO DE PROTECCIÓN FORESTAL	SR-PR SOLO RÚSTICO DE PROTECCIÓN PASADISTA																																																						
NR-ITC SOLO NÚCLEO RURAL COMPLEXO	SR-PC SOLO RÚSTICO DE PROTECCIÓN DE COSTAS																																																							
SUR-D SOLO URBANIZABLE DELIMITADO	SR-PR SOLO RÚSTICO DE PROTECCIÓN DAS AUGAS																																																							
EQ-R RELIXIOSO	EQ-O COESPECTACULOS	SU-L SERVICIOS URBANOS (SU) INFRAESTRUTURAS TERRITORIAIS																																																						
EQ-C CENTRO	EQ-A SOCIAL E ASISTENCIAL	SU-T ESTACIÓN DE PURIFICACIÓN AUGAS RESOLVEDA																																																						
EQ-D DEPORTIVO	EQ-L CULTURAL	SU-T ESTACIÓN DE TRÁNSFORMA ABASTECIMENTO DE AUGAS																																																						
EQ-E EDUCATIVO/DOCENTE	EQ-T TERCIARIO/COMERCIAL	SU-L DEPÓSITO DE AUGA (SU-L-G) DEPÓSITO DE GAS																																																						
EQ-S SANITARIO	EQ-P APARTAMENTO	SU-L ESTACIÓN DE TRÁNSFORM. E SUMINISTRO ELÉCTRICO																																																						
EQ-M ADMINISTRATIVO	EQ-V SERVICIOS VARIOS	SU-L FONTES E LAVANDORIOS																																																						
EXISTENTE	EXISTENTE	SISTEMA (SX) SISTEMA XERAL	TT-L TRANSPORTES																																																					
A OBTÉR	A OBTÉR	SU SISTEMA LOCAL	TT-P PORTO																																																					
			TT-T TRANSPORTES																																																					



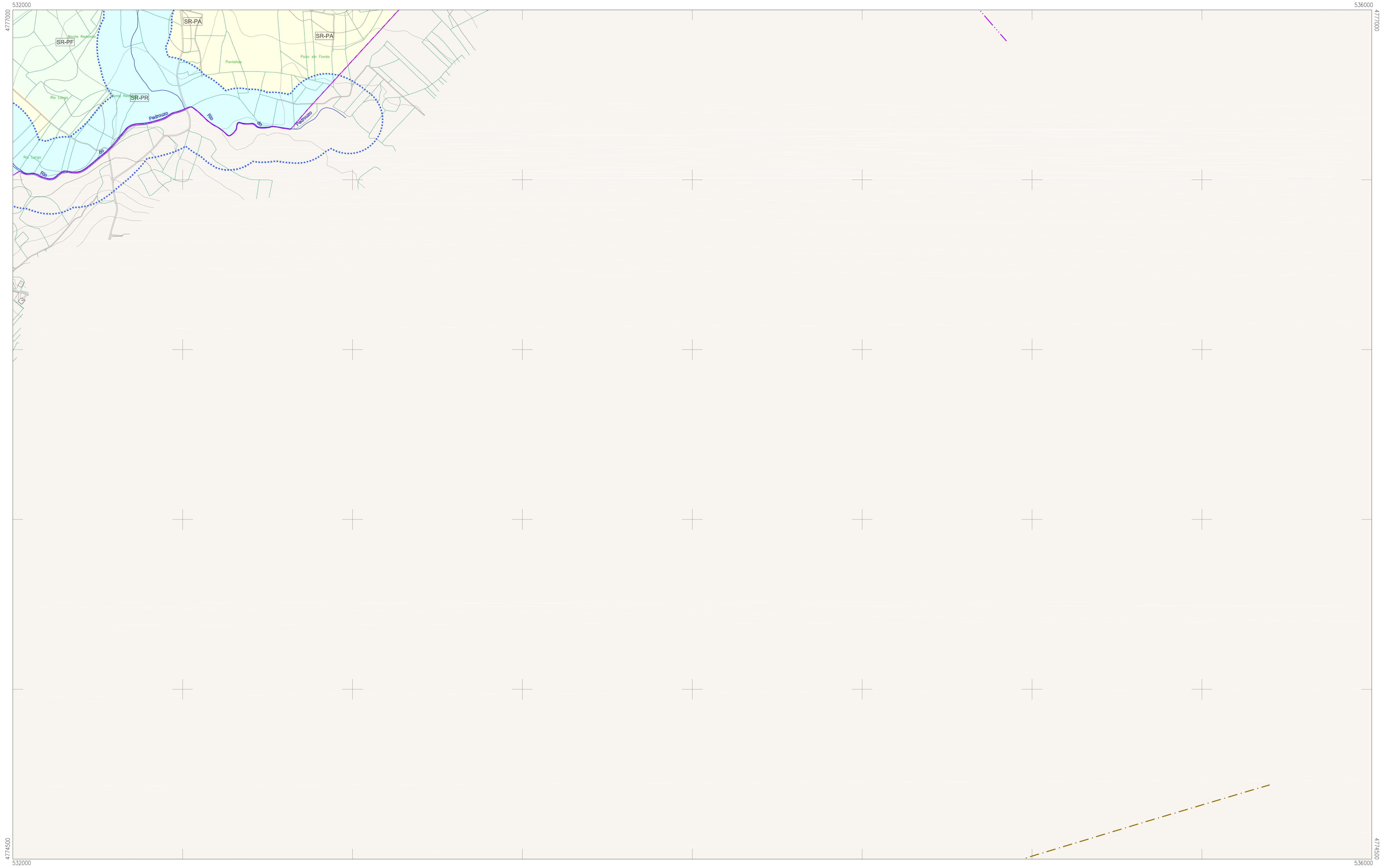
<p>SIGNOS CONVENCIONAIS</p> <ul style="list-style-type: none"> AUTOESTRADA ESTRADA CANAL LÍMITE MUNICIPAL LÍMITE ALTA/MEDIA TENSIÓN LÍMITE DE PARCELA EDIFICACIÓN MAZA ARBOREA ESTANQUE REDO CULTIVO / PRADERA / MONTAÑA CURVAS DE NÍVEL / COTA COTA DE NÍVEL 	<p>CLASIFICACIÓN DO SOLO</p> <table border="1"> <tr> <td>SU-C</td><td>SOLO URBANO</td> <td>SUR-T</td><td>SOLO URBANIZABLE DISPOSIÇÃO TRANSITORIA 1ªª</td> <td>SR-PP</td><td>SOLO RÚSTICO DE PROTECCIÓN PATRIMONIAL</td> </tr> <tr> <td>SU-NC</td><td>SOLO URBANO NON CONSOLIDADO</td> <td>SR-PO</td><td>SOLO RÚSTICO DE PROTECCIÓN ORDINARIA</td> <td>SR-P</td><td>SOLO RÚSTICO DE PROTECCIÓN DE INFRAESTRUTURAS</td> </tr> <tr> <td>NR-HT</td><td>SOLO NÚCLEO RURAL HISTÓRICO-TRADICIONAL</td> <td>SR-PA</td><td>SOLO RÚSTICO DE PROTECCIÓN AGROPECUARIA</td> <td>SR-PN</td><td>SOLO RÚSTICO DE PROTECCIÓN DE ESPAZOS NATURAIS</td> </tr> <tr> <td>NR-C</td><td>SOLO NÚCLEO RURAL COMÚN</td> <td>SR-PF</td><td>SOLO RÚSTICO DE PROTECCIÓN FORESTAL</td> <td>SR-PA</td><td>SOLO RÚSTICO DE PROTECCIÓN PARAVÍSTICA</td> </tr> <tr> <td>NR-CT</td><td>SOLO NÚCLEO RURAL COMPLEXO</td> <td>SR-PC</td><td>SOLO RÚSTICO DE PROTECCIÓN DE COSTAS</td> <td></td><td></td> </tr> <tr> <td>SUR-D</td><td>SOLO URBANIZABLE DELIMITADO</td> <td>SR-PR</td><td>SOLO RÚSTICO DE PROTECCIÓN DAS AUGAS</td> <td></td><td></td> </tr> </table>	SU-C	SOLO URBANO	SUR-T	SOLO URBANIZABLE DISPOSIÇÃO TRANSITORIA 1ªª	SR-PP	SOLO RÚSTICO DE PROTECCIÓN PATRIMONIAL	SU-NC	SOLO URBANO NON CONSOLIDADO	SR-PO	SOLO RÚSTICO DE PROTECCIÓN ORDINARIA	SR-P	SOLO RÚSTICO DE PROTECCIÓN DE INFRAESTRUTURAS	NR-HT	SOLO NÚCLEO RURAL HISTÓRICO-TRADICIONAL	SR-PA	SOLO RÚSTICO DE PROTECCIÓN AGROPECUARIA	SR-PN	SOLO RÚSTICO DE PROTECCIÓN DE ESPAZOS NATURAIS	NR-C	SOLO NÚCLEO RURAL COMÚN	SR-PF	SOLO RÚSTICO DE PROTECCIÓN FORESTAL	SR-PA	SOLO RÚSTICO DE PROTECCIÓN PARAVÍSTICA	NR-CT	SOLO NÚCLEO RURAL COMPLEXO	SR-PC	SOLO RÚSTICO DE PROTECCIÓN DE COSTAS			SUR-D	SOLO URBANIZABLE DELIMITADO	SR-PR	SOLO RÚSTICO DE PROTECCIÓN DAS AUGAS			<p>CATÁLOGO E PROTECCIÓN</p> <p>ELEMENTOS CATALOGADOS DE PATRIMONIO</p> <p>XACEMENTOS ARQUEOLÓXICOS</p> <p>RUTAS CULTURAIS / ESPAZOS NATURAIS</p>	<p>DOTACIÓN URBANÍSTICA</p> <p>EQUIPAMENTOS (EQ)</p> <p>SERVIZOS URBANS (SU) INFRAESTRUTURAS TERRITORIAIS (IT)</p> <p>ESPAZOS LIBRES (EL)</p>	<p>AFECCIÓN</p> <p>DELIMITACIÓN</p>	<p>INFRAESTRUTURAS TERRITORIAIS DE COMUNICACIÓN</p>		<p>CONCELLO DE CARBALLO PLAN XERAL DE ORDENACIÓN MUNICIPAL</p> <p>fernandez carballeda asociados equipo redactor</p> <p>alvaro fernandez carballeda arquitecto</p> <p>decembro 2014 Plano nº B-09</p> <p>Escala: A1 1/5000 A3 1/10000</p> <p>0 100 200 300 400 500m</p> <p>arquitecturaurbanismo</p>
SU-C	SOLO URBANO	SUR-T	SOLO URBANIZABLE DISPOSIÇÃO TRANSITORIA 1ªª	SR-PP	SOLO RÚSTICO DE PROTECCIÓN PATRIMONIAL																																						
SU-NC	SOLO URBANO NON CONSOLIDADO	SR-PO	SOLO RÚSTICO DE PROTECCIÓN ORDINARIA	SR-P	SOLO RÚSTICO DE PROTECCIÓN DE INFRAESTRUTURAS																																						
NR-HT	SOLO NÚCLEO RURAL HISTÓRICO-TRADICIONAL	SR-PA	SOLO RÚSTICO DE PROTECCIÓN AGROPECUARIA	SR-PN	SOLO RÚSTICO DE PROTECCIÓN DE ESPAZOS NATURAIS																																						
NR-C	SOLO NÚCLEO RURAL COMÚN	SR-PF	SOLO RÚSTICO DE PROTECCIÓN FORESTAL	SR-PA	SOLO RÚSTICO DE PROTECCIÓN PARAVÍSTICA																																						
NR-CT	SOLO NÚCLEO RURAL COMPLEXO	SR-PC	SOLO RÚSTICO DE PROTECCIÓN DE COSTAS																																								
SUR-D	SOLO URBANIZABLE DELIMITADO	SR-PR	SOLO RÚSTICO DE PROTECCIÓN DAS AUGAS																																								



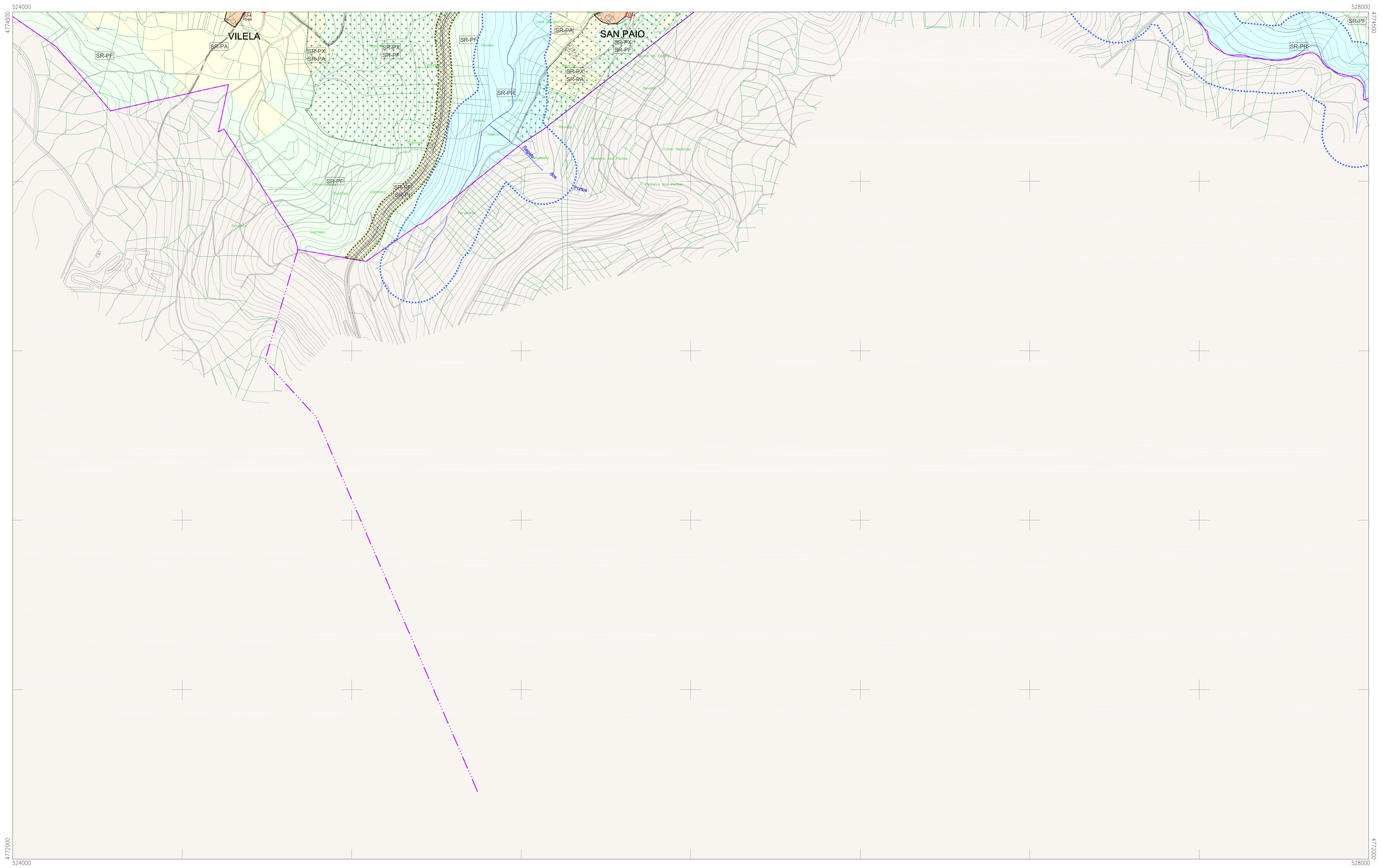
SIGNOS CONVENCIONAIS 		CLASIFICACION DO SOLO <table border="1"> <tr> <td>SU-C SOLO URBANO</td> <td>SUR-T SOLO URBANIZABLE ESPECIALIZADA TRANSITORIA 15'</td> <td>SR-PP SOLO RUSTICO DE PROTECCION PATRIMONIAL</td> </tr> <tr> <td>SU-NC SOLO URBANO NON CONSOLIDADO</td> <td>SR-PO SOLO RUSTICO DE PROTECCION ORDINARIA</td> <td>SR-PR SOLO RUSTICO DE PROTECCION DE INFRAESTRUTURAS</td> </tr> <tr> <td>NR-HT SOLO NUCLEO RURAL HISTORICO TRADICIONAL</td> <td>SR-PA SOLO RUSTICO DE PROTECCION AGROPECUARIA</td> <td>SR-PN SOLO RUSTICO DE PROTECCION DE ESPAZOS NATURAIS</td> </tr> <tr> <td>NR-C SOLO NUCLEO RURAL COMUN</td> <td>SR-PF SOLO RUSTICO DE PROTECCION FORESTAL</td> <td>SR-PX SOLO RUSTICO DE PROTECCION PASADISTICA</td> </tr> <tr> <td>NR-CT SOLO NUCLEO RURAL COMPLEXO</td> <td>SR-PC SOLO RUSTICO DE PROTECCION DE COSTAS</td> <td></td> </tr> <tr> <td>SUR-D SOLO URBANIZABLE DELIMITADO</td> <td>SR-PR SOLO RUSTICO DE PROTECCION DAS AUGAS</td> <td></td> </tr> </table>		SU-C SOLO URBANO	SUR-T SOLO URBANIZABLE ESPECIALIZADA TRANSITORIA 15'	SR-PP SOLO RUSTICO DE PROTECCION PATRIMONIAL	SU-NC SOLO URBANO NON CONSOLIDADO	SR-PO SOLO RUSTICO DE PROTECCION ORDINARIA	SR-PR SOLO RUSTICO DE PROTECCION DE INFRAESTRUTURAS	NR-HT SOLO NUCLEO RURAL HISTORICO TRADICIONAL	SR-PA SOLO RUSTICO DE PROTECCION AGROPECUARIA	SR-PN SOLO RUSTICO DE PROTECCION DE ESPAZOS NATURAIS	NR-C SOLO NUCLEO RURAL COMUN	SR-PF SOLO RUSTICO DE PROTECCION FORESTAL	SR-PX SOLO RUSTICO DE PROTECCION PASADISTICA	NR-CT SOLO NUCLEO RURAL COMPLEXO	SR-PC SOLO RUSTICO DE PROTECCION DE COSTAS		SUR-D SOLO URBANIZABLE DELIMITADO	SR-PR SOLO RUSTICO DE PROTECCION DAS AUGAS		CATALOGO E PROTECCIONS ELEMENTOS CATALOGADOS DE PATRIMONIO EQ-R RELIXIOSO EQ-O COLECTIVOS A OBER EQ-C CENTRO EQ-L CULTURAL EQ-E EDUCATIVO/DOCENTE EQ-T TECNICO/COMERCIAL EQ-S SANITARIO EQ-V SERVICIOS VARIOS EQ-AM ADMINISTRATIVO EQ-PT PORTO EQ-EL EQUIPAMENTOS (EQ) EQ-EX EXISTENTE EQ-OB OBER XACEMENTOS ARQUEOLOXICOS X-1 CODIGO DO XACEMENTO ARQUEOLOXICO X-2 CODIGO DA RUTA CULTURAL X-3 ESPAZOS NATURAIS		DOTACIONES URBANISTICAS SERVICIOS URBANOS (SU) SU-1 SU-2 SU-3 SU-4 SU-5 SU-6 SU-7 SU-8 SU-9 SU-10 SU-11 SU-12 SU-13 SU-14 SU-15 SU-16 SU-17 SU-18 SU-19 SU-20 SU-21 SU-22 SU-23 SU-24 SU-25 SU-26 SU-27 SU-28 SU-29 SU-30 SU-31 SU-32 SU-33 SU-34 SU-35 SU-36 SU-37 SU-38 SU-39 SU-40 SU-41 SU-42 SU-43 SU-44 SU-45 SU-46 SU-47 SU-48 SU-49 SU-50 SU-51 SU-52 SU-53 SU-54 SU-55 SU-56 SU-57 SU-58 SU-59 SU-60 SU-61 SU-62 SU-63 SU-64 SU-65 SU-66 SU-67 SU-68 SU-69 SU-70 SU-71 SU-72 SU-73 SU-74 SU-75 SU-76 SU-77 SU-78 SU-79 SU-80 SU-81 SU-82 SU-83 SU-84 SU-85 SU-86 SU-87 SU-88 SU-89 SU-90 SU-91 SU-92 SU-93 SU-94 SU-95 SU-96 SU-97 SU-98 SU-99 SU-100		AFECCIONS A-1 A-2 A-3 A-4 A-5 A-6 A-7 A-8 A-9 A-10 A-11 A-12 A-13 A-14 A-15 A-16 A-17 A-18 A-19 A-20 A-21 A-22 A-23 A-24 A-25 A-26 A-27 A-28 A-29 A-30 A-31 A-32 A-33 A-34 A-35 A-36 A-37 A-38 A-39 A-40 A-41 A-42 A-43 A-44 A-45 A-46 A-47 A-48 A-49 A-50 A-51 A-52 A-53 A-54 A-55 A-56 A-57 A-58 A-59 A-60 A-61 A-62 A-63 A-64 A-65 A-66 A-67 A-68 A-69 A-70 A-71 A-72 A-73 A-74 A-75 A-76 A-77 A-78 A-79 A-80 A-81 A-82 A-83 A-84 A-85 A-86 A-87 A-88 A-89 A-90 A-91 A-92 A-93 A-94 A-95 A-96 A-97 A-98 A-99 A-100		INFRAESTRUTURAS TERRITORIAIS DE COMUNICACIONIS I-1 I-2 I-3 I-4 I-5 I-6 I-7 I-8 I-9 I-10 I-11 I-12 I-13 I-14 I-15 I-16 I-17 I-18 I-19 I-20 I-21 I-22 I-23 I-24 I-25 I-26 I-27 I-28 I-29 I-30 I-31 I-32 I-33 I-34 I-35 I-36 I-37 I-38 I-39 I-40 I-41 I-42 I-43 I-44 I-45 I-46 I-47 I-48 I-49 I-50 I-51 I-52 I-53 I-54 I-55 I-56 I-57 I-58 I-59 I-60 I-61 I-62 I-63 I-64 I-65 I-66 I-67 I-68 I-69 I-70 I-71 I-72 I-73 I-74 I-75 I-76 I-77 I-78 I-79 I-80 I-81 I-82 I-83 I-84 I-85 I-86 I-87 I-88 I-89 I-90 I-91 I-92 I-93 I-94 I-95 I-96 I-97 I-98 I-99 I-100		DELIMITACIONIS D-1 D-2 D-3 D-4 D-5 D-6 D-7 D-8 D-9 D-10 D-11 D-12 D-13 D-14 D-15 D-16 D-17 D-18 D-19 D-20 D-21 D-22 D-23 D-24 D-25 D-26 D-27 D-28 D-29 D-30 D-31 D-32 D-33 D-34 D-35 D-36 D-37 D-38 D-39 D-40 D-41 D-42 D-43 D-44 D-45 D-46 D-47 D-48 D-49 D-50 D-51 D-52 D-53 D-54 D-55 D-56 D-57 D-58 D-59 D-60 D-61 D-62 D-63 D-64 D-65 D-66 D-67 D-68 D-69 D-70 D-71 D-72 D-73 D-74 D-75 D-76 D-77 D-78 D-79 D-80 D-81 D-82 D-83 D-84 D-85 D-86 D-87 D-88 D-89 D-90 D-91 D-92 D-93 D-94 D-95 D-96 D-97 D-98 D-99 D-100		CONCELLO DE CARBALLO PLAN XERAL DE ORDENACION MUNICIPAL fernandez carballeda asociados equipo redactor alvaro fernandez carballeda arquitecto decembro 2014 C-09 Clasificación do solo e sistemas xerais	
SU-C SOLO URBANO	SUR-T SOLO URBANIZABLE ESPECIALIZADA TRANSITORIA 15'	SR-PP SOLO RUSTICO DE PROTECCION PATRIMONIAL																															
SU-NC SOLO URBANO NON CONSOLIDADO	SR-PO SOLO RUSTICO DE PROTECCION ORDINARIA	SR-PR SOLO RUSTICO DE PROTECCION DE INFRAESTRUTURAS																															
NR-HT SOLO NUCLEO RURAL HISTORICO TRADICIONAL	SR-PA SOLO RUSTICO DE PROTECCION AGROPECUARIA	SR-PN SOLO RUSTICO DE PROTECCION DE ESPAZOS NATURAIS																															
NR-C SOLO NUCLEO RURAL COMUN	SR-PF SOLO RUSTICO DE PROTECCION FORESTAL	SR-PX SOLO RUSTICO DE PROTECCION PASADISTICA																															
NR-CT SOLO NUCLEO RURAL COMPLEXO	SR-PC SOLO RUSTICO DE PROTECCION DE COSTAS																																
SUR-D SOLO URBANIZABLE DELIMITADO	SR-PR SOLO RUSTICO DE PROTECCION DAS AUGAS																																



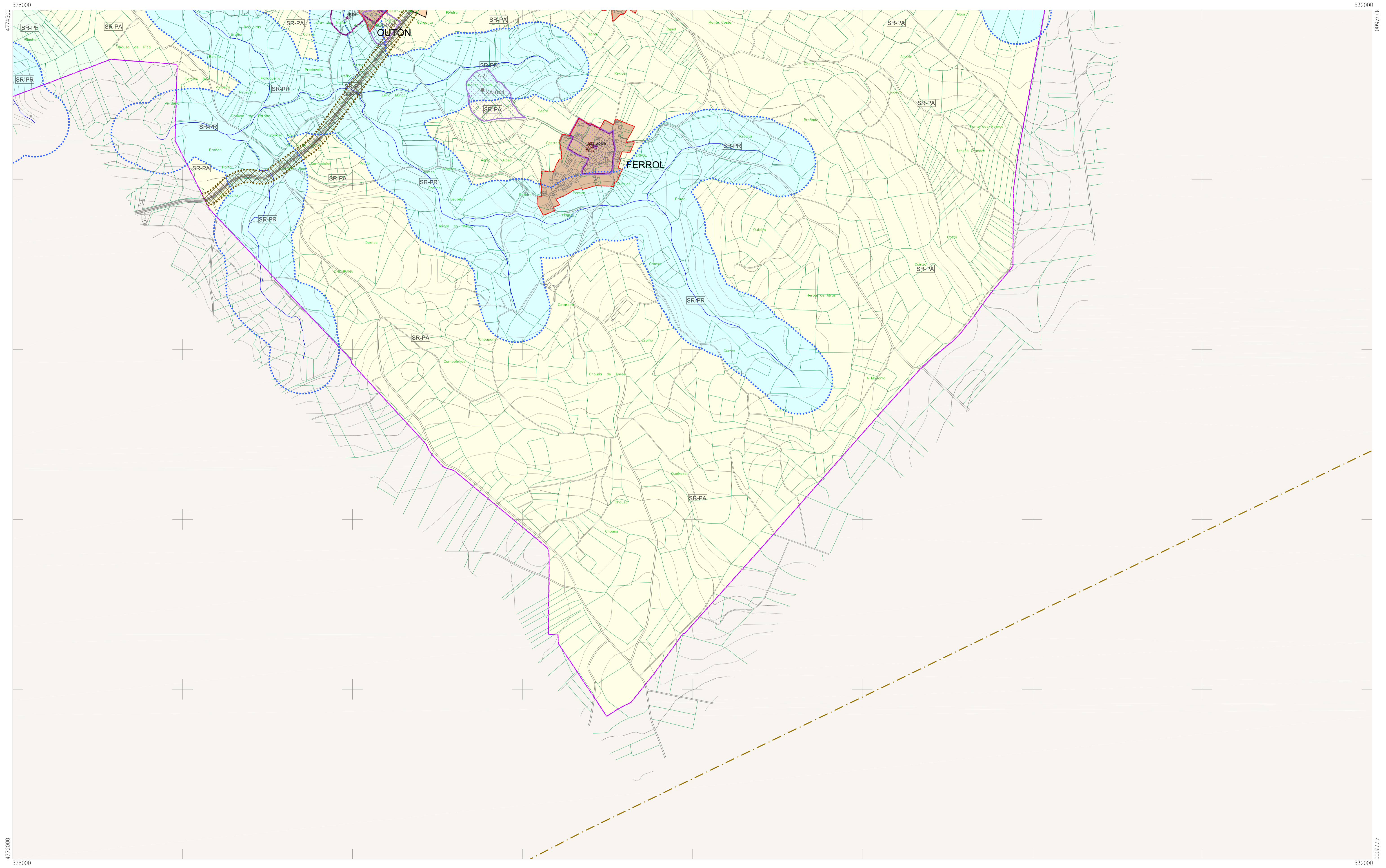
SIGNOS CONVENCIONAIS 	CLASSIFICACIÓN DO SOLO <table border="1"> <tr> <td>SU-C SOLO URBANO</td> <td>SUR-T SOLO URBANIZABLE DISPONIBILIDADE TRANSFORMADA 13'</td> <td>SR-PP SOLO RÚSTICO DE PROTECCIÓN PATRIMONIAL</td> </tr> <tr> <td>SU-NC SOLO URBANO NON CONSOLIDADO</td> <td>SR-PO SOLO RÚSTICO DE PROTECCIÓN ORDINARIA</td> <td>SR-PR SOLO RÚSTICO DE PROTECCIÓN DE INFRAESTRUTURAS</td> </tr> <tr> <td>NR-HT SOLO NÚCLEO RURAL HISTÓRICO TRADICIONAL</td> <td>SR-PA SOLO RÚSTICO DE PROTECCIÓN AGROPECUARIA</td> <td>SR-PN SOLO RÚSTICO DE PROTECCIÓN DE ESPAZOS NATURAIS</td> </tr> <tr> <td>NR-C SOLO NÚCLEO RURAL COMÚN</td> <td>SR-PF SOLO RÚSTICO DE PROTECCIÓN FORESTAL</td> <td>SR-PA SOLO RÚSTICO DE PROTECCIÓN PASADÍSTICA</td> </tr> <tr> <td>NR-TC SOLO NÚCLEO RURAL COMPLEXO</td> <td>SR-PC SOLO RÚSTICO DE PROTECCIÓN DE COSTAS</td> <td>SR-PA SOLO RÚSTICO DE PROTECCIÓN PASADÍSTICA</td> </tr> <tr> <td>NR-TC SOLO NÚCLEO RURAL COMPLEXO</td> <td>SR-PR SOLO RÚSTICO DE PROTECCIÓN DAS AUGAS</td> <td></td> </tr> </table>	SU-C SOLO URBANO	SUR-T SOLO URBANIZABLE DISPONIBILIDADE TRANSFORMADA 13'	SR-PP SOLO RÚSTICO DE PROTECCIÓN PATRIMONIAL	SU-NC SOLO URBANO NON CONSOLIDADO	SR-PO SOLO RÚSTICO DE PROTECCIÓN ORDINARIA	SR-PR SOLO RÚSTICO DE PROTECCIÓN DE INFRAESTRUTURAS	NR-HT SOLO NÚCLEO RURAL HISTÓRICO TRADICIONAL	SR-PA SOLO RÚSTICO DE PROTECCIÓN AGROPECUARIA	SR-PN SOLO RÚSTICO DE PROTECCIÓN DE ESPAZOS NATURAIS	NR-C SOLO NÚCLEO RURAL COMÚN	SR-PF SOLO RÚSTICO DE PROTECCIÓN FORESTAL	SR-PA SOLO RÚSTICO DE PROTECCIÓN PASADÍSTICA	NR-TC SOLO NÚCLEO RURAL COMPLEXO	SR-PC SOLO RÚSTICO DE PROTECCIÓN DE COSTAS	SR-PA SOLO RÚSTICO DE PROTECCIÓN PASADÍSTICA	NR-TC SOLO NÚCLEO RURAL COMPLEXO	SR-PR SOLO RÚSTICO DE PROTECCIÓN DAS AUGAS		CATÁLOGO E PROTECCIÓN ELEMENTOS CATALOGADOS DE PATRIMONIO PATRIMONIAL BOP DEBERSE E MENORES ARQUITECTURA RELIXIOSA ARQUITECTURA CIVIL BEM CATALOGADO CONTORNOS DE PROTECCIÓN XACEMENTOS ARQUEOLÓXICOS CÓDIGO DO XACEMENTO ARQUEOLÓXICO ÁREA DE PROTECCIÓN RUTAS CULTURAIS / ESPAZOS NATURAIS CÓDIGO DA RUTA CULTURAL ESPAZOS NATURAIS	DOTACIÓNES URBANÍSTICAS EQUIPAMENTOS (EQ) EQ-R RELIXIOSO EQ-C CENTRO EQ-DE DEPORTIVO EQ-ED EDUCATIVO/DOCENTE EQ-S SANITARIO EQ-AM ADMINISTRATIVO ESPAZOS LIBRES (EL) EXISTENTE A OBTÉR	AFECÇÕES LÍNEA POLICIA AUGAS (100m) AFECCIÓN INFRAESTRUTURAS LÍNEA DE FREIXA DE MAR LÍNEA LÍMITE DEBENDE PÚBLICO MARITIMO TERRESTRE SERVIDOME DE PROTECCIÓN COSTAS (100 m) ZONA DE INFLUENCIA DE 500 m DELIMITACIÓN ZONA URBANIZABLE LÍMITE DO AMBITO DO POL LÍNEA DE EDIFICACIÓN	INFRAESTRUTURAS TERRITORIAIS DE COMUNICACIÓN ESTRADAS AUTOMÓVICAS E PROVINCIAIS ESTRADAS MUNICIPAIS ESTRUCTURANTES EXISTENTES LÍNEA DE ALTA TENSIÓN BARRIÑO COLO URBANÍSTICO (CARBALLAZO) ESTRADAS ESTRUCTURANTES PROXECTADAS LÍMITE DE PROTECCIÓN DE ESPAZOS NATURAIS REDE VIARIA PEONAL SENDA LITORAL PROXECTADA	DELIMITACIÓN PLAN ESPECIAL DE REFORMA INTERIOR (PEI) PLAN ESPECIAL DE DOTACIÓNES E ESPAZOS LIBRES DO URBANO (PEL)	
SU-C SOLO URBANO	SUR-T SOLO URBANIZABLE DISPONIBILIDADE TRANSFORMADA 13'	SR-PP SOLO RÚSTICO DE PROTECCIÓN PATRIMONIAL																							
SU-NC SOLO URBANO NON CONSOLIDADO	SR-PO SOLO RÚSTICO DE PROTECCIÓN ORDINARIA	SR-PR SOLO RÚSTICO DE PROTECCIÓN DE INFRAESTRUTURAS																							
NR-HT SOLO NÚCLEO RURAL HISTÓRICO TRADICIONAL	SR-PA SOLO RÚSTICO DE PROTECCIÓN AGROPECUARIA	SR-PN SOLO RÚSTICO DE PROTECCIÓN DE ESPAZOS NATURAIS																							
NR-C SOLO NÚCLEO RURAL COMÚN	SR-PF SOLO RÚSTICO DE PROTECCIÓN FORESTAL	SR-PA SOLO RÚSTICO DE PROTECCIÓN PASADÍSTICA																							
NR-TC SOLO NÚCLEO RURAL COMPLEXO	SR-PC SOLO RÚSTICO DE PROTECCIÓN DE COSTAS	SR-PA SOLO RÚSTICO DE PROTECCIÓN PASADÍSTICA																							
NR-TC SOLO NÚCLEO RURAL COMPLEXO	SR-PR SOLO RÚSTICO DE PROTECCIÓN DAS AUGAS																								



<p>SIGNOS CONVENCIONAIS</p> <ul style="list-style-type: none"> AUTOESTRADA ESTRADA CANAL LÍMITE MUNICIPAL LÍMITE ALTA / MEDIA TENSIÓN LÍMITE DE PARCELA EDIFICACIÓN MASA ARBOREA ESTANQUE RIO CULTIVO / PRADERA / MONTAÑA CURVAS DE NIVEL / COSTA COTA DE NIVEL 	<p>CLASIFICACIÓN DO SOLO</p> <table border="1"> <tr> <td>SU-C SOLO URBANO</td> <td>SUR-T SOLO URBANIZABLE DISPOSIÇÃO TRANSITORIA 1ª*</td> <td>SR-PP SOLO RÚSTICO DE PROTECCIÓN PATRIMONIAL</td> </tr> <tr> <td>SU-NC SOLO URBANO NON CONSOLIDADO</td> <td>SR-PO SOLO RÚSTICO DE PROTECCIÓN ORDINARIA</td> <td>SR-PR SOLO RÚSTICO DE PROTECCIÓN DE INFRAESTRUTURAS</td> </tr> <tr> <td>NR-HT SOLO NÚCLEO RURAL HISTÓRICO/TRAICIONAL</td> <td>SR-PA SOLO RÚSTICO DE PROTECCIÓN AGROPECUARIA</td> <td>SR-PN SOLO RÚSTICO DE PROTECCIÓN DE ESPAZOS NATURAIS</td> </tr> <tr> <td>NR-C SOLO NÚCLEO RURAL COMÚN</td> <td>SR-PF SOLO RÚSTICO DE PROTECCIÓN FORESTAL</td> <td>SR-PR SOLO RÚSTICO DE PROTECCIÓN PASADÍSTICA</td> </tr> <tr> <td>NR-CT SOLO NÚCLEO RURAL COMPLEXO</td> <td>SR-PC SOLO RÚSTICO DE PROTECCIÓN DE COSTAS</td> <td></td> </tr> <tr> <td>SUR-D SOLO URBANIZABLE DELIMITADO</td> <td>SR-PR SOLO RÚSTICO DE PROTECCIÓN DAS AUGAS</td> <td></td> </tr> </table>	SU-C SOLO URBANO	SUR-T SOLO URBANIZABLE DISPOSIÇÃO TRANSITORIA 1ª*	SR-PP SOLO RÚSTICO DE PROTECCIÓN PATRIMONIAL	SU-NC SOLO URBANO NON CONSOLIDADO	SR-PO SOLO RÚSTICO DE PROTECCIÓN ORDINARIA	SR-PR SOLO RÚSTICO DE PROTECCIÓN DE INFRAESTRUTURAS	NR-HT SOLO NÚCLEO RURAL HISTÓRICO/TRAICIONAL	SR-PA SOLO RÚSTICO DE PROTECCIÓN AGROPECUARIA	SR-PN SOLO RÚSTICO DE PROTECCIÓN DE ESPAZOS NATURAIS	NR-C SOLO NÚCLEO RURAL COMÚN	SR-PF SOLO RÚSTICO DE PROTECCIÓN FORESTAL	SR-PR SOLO RÚSTICO DE PROTECCIÓN PASADÍSTICA	NR-CT SOLO NÚCLEO RURAL COMPLEXO	SR-PC SOLO RÚSTICO DE PROTECCIÓN DE COSTAS		SUR-D SOLO URBANIZABLE DELIMITADO	SR-PR SOLO RÚSTICO DE PROTECCIÓN DAS AUGAS		<p>CATÁLOGO E PROTECCIÓN</p> <p>ELEMENTOS CATALOGADOS DE PATRIMONIO</p> <ul style="list-style-type: none"> OPUSCULOS MENORES ARQUITECTURA RELIXIOSA ARQUITECTURA CIVIL BEN CATALOGADO CONTOURNO DE PROTECCIÓN CONTOURNO DE PROTECCIÓN ARQUEOLÓXICO ÁREA DE PROTECCIÓN PATRIMONIAL RUTAS CULTURAIS / ESPAZOS NATURAIS CONTOURNO DA RUTA CULTURAL ESPAZOS NATURAIS 	<p>DOTACIÓN URBANÍSTICAS</p> <table border="1"> <tr> <th>EQUIPAMENTOS (EQ)</th> <th>SERVIÇOS URBANS (SU) / INFRAESTRUTURAS TERRITORIAIS (IT)</th> <th>ESPAZOS LIBRES (EL)</th> </tr> <tr> <td>EQ-R RELIXIOSO EQ-C ZEMITARIO EQ-D DEPORTIVO EQ-E EDUCATIVO/DOCENTE EQ-S SANITARIO EQ-M ADMINISTRATIVO</td> <td>EQ-O OCOSPECTACULOS EQ-A SOCIAL E ASISTENCIAL EQ-L CULTURAL EQ-T TERCIARIO/COMERCIAL EQ-V APARTAMENTO EQ-VI SERVICIOS VARIOS</td> <td>EXISTENTE A OBTEN EXISTENTE A OBTEN</td> </tr> <tr> <td>SU-L ESTACIÓN DE DEPURACIÓN AUGAS RESIDUAIS SU-T ESTACIÓN DE TRATAMENTO ABASTECIMENTO DE AUGAS SU-P DEPOSITO DE AUGA (SU-L-G) DEPOSITO DE GAS SU-E ESTACIÓN DE TRANSFORM. E SUMINISTRO ELECTRICO SU-LA FONTES E LAVADORIOS IT-T TRANSPORTES</td> <td>SU-L ESTACIÓN DE DEPURACIÓN AUGAS RESIDUAIS SU-T ESTACIÓN DE TRATAMENTO ABASTECIMENTO DE AUGAS SU-P DEPOSITO DE AUGA (SU-L-G) DEPOSITO DE GAS SU-E ESTACIÓN DE TRANSFORM. E SUMINISTRO ELECTRICO SU-LA FONTES E LAVADORIOS IT-T TRANSPORTES</td> <td>SISTEMA LOCAL SISTEMA XERAL SISTEMA XERAL LOCAL</td> </tr> </table>	EQUIPAMENTOS (EQ)	SERVIÇOS URBANS (SU) / INFRAESTRUTURAS TERRITORIAIS (IT)	ESPAZOS LIBRES (EL)	EQ-R RELIXIOSO EQ-C ZEMITARIO EQ-D DEPORTIVO EQ-E EDUCATIVO/DOCENTE EQ-S SANITARIO EQ-M ADMINISTRATIVO	EQ-O OCOSPECTACULOS EQ-A SOCIAL E ASISTENCIAL EQ-L CULTURAL EQ-T TERCIARIO/COMERCIAL EQ-V APARTAMENTO EQ-VI SERVICIOS VARIOS	EXISTENTE A OBTEN EXISTENTE A OBTEN	SU-L ESTACIÓN DE DEPURACIÓN AUGAS RESIDUAIS SU-T ESTACIÓN DE TRATAMENTO ABASTECIMENTO DE AUGAS SU-P DEPOSITO DE AUGA (SU-L-G) DEPOSITO DE GAS SU-E ESTACIÓN DE TRANSFORM. E SUMINISTRO ELECTRICO SU-LA FONTES E LAVADORIOS IT-T TRANSPORTES	SU-L ESTACIÓN DE DEPURACIÓN AUGAS RESIDUAIS SU-T ESTACIÓN DE TRATAMENTO ABASTECIMENTO DE AUGAS SU-P DEPOSITO DE AUGA (SU-L-G) DEPOSITO DE GAS SU-E ESTACIÓN DE TRANSFORM. E SUMINISTRO ELECTRICO SU-LA FONTES E LAVADORIOS IT-T TRANSPORTES	SISTEMA LOCAL SISTEMA XERAL SISTEMA XERAL LOCAL	<p>AFECCIÓN</p> <ul style="list-style-type: none"> LÍMITE POLICIA AUGAS (100m) AFECCIÓN INFRAESTRUTURAS LÍMITE DE TRAZA DE MAR LÍMITE DEBARRA PÚBLICO MARITIMO TERRESTRE SERVIDUME DE PROTECCIÓN COSTAS (100 m) ZONA DE INFLUENCIA DE 500 m DELIMITACIÓN DE PLAN LÍMITE DO AMBITO DO POL LÍMITE DE EDIFICACIÓN 	<p>INFRAESTRUTURAS TERRITORIAIS DE COMUNICACIÓN</p> <ul style="list-style-type: none"> ESTRADAS AUTOMÓVICAS E PROVINCIAIS ESTRADAS MUNICIPAIS ESTRUTURANTES EXISTENTES LÍMITE DE ALTA TENSIÓN SINCRONO CÍRCULO URBANO (CARBALLAZO) ESTRADAS ESTRUTURANTES PROXECTADAS INDICADORES PROXECTADOS REDE VIARIA PEONAL SENDA LITORAL PROXECTADA 	<p>DELIMITACIÓN</p> <ul style="list-style-type: none"> PLAN ESPECIAL DE REFORMA INTERIOR (PEI) PLAN ESPECIAL DE DOTACIÓN E ESPAZOS LIBRES DO URBANO (PEL) ACTUACIÓN INTEGRAL EN SOLO DE NÚCLEO RURAL 	<p>CONCELLO DE CARBALLO PLAN XERAL DE ORDENACIÓN MUNICIPAL</p> <p>fernandez carballeda asociados equipo redactor</p> <p>alvaro fernandez carballeda arquitecto</p> <p>decembro 2014</p> <p>Escala: A1 1/50000, A3 1/100000</p> <p>Plano nº E-09</p> <p>CLASIFICACIÓN DO SOLO E SISTEMAS XERAIS</p>
SU-C SOLO URBANO	SUR-T SOLO URBANIZABLE DISPOSIÇÃO TRANSITORIA 1ª*	SR-PP SOLO RÚSTICO DE PROTECCIÓN PATRIMONIAL																																
SU-NC SOLO URBANO NON CONSOLIDADO	SR-PO SOLO RÚSTICO DE PROTECCIÓN ORDINARIA	SR-PR SOLO RÚSTICO DE PROTECCIÓN DE INFRAESTRUTURAS																																
NR-HT SOLO NÚCLEO RURAL HISTÓRICO/TRAICIONAL	SR-PA SOLO RÚSTICO DE PROTECCIÓN AGROPECUARIA	SR-PN SOLO RÚSTICO DE PROTECCIÓN DE ESPAZOS NATURAIS																																
NR-C SOLO NÚCLEO RURAL COMÚN	SR-PF SOLO RÚSTICO DE PROTECCIÓN FORESTAL	SR-PR SOLO RÚSTICO DE PROTECCIÓN PASADÍSTICA																																
NR-CT SOLO NÚCLEO RURAL COMPLEXO	SR-PC SOLO RÚSTICO DE PROTECCIÓN DE COSTAS																																	
SUR-D SOLO URBANIZABLE DELIMITADO	SR-PR SOLO RÚSTICO DE PROTECCIÓN DAS AUGAS																																	
EQUIPAMENTOS (EQ)	SERVIÇOS URBANS (SU) / INFRAESTRUTURAS TERRITORIAIS (IT)	ESPAZOS LIBRES (EL)																																
EQ-R RELIXIOSO EQ-C ZEMITARIO EQ-D DEPORTIVO EQ-E EDUCATIVO/DOCENTE EQ-S SANITARIO EQ-M ADMINISTRATIVO	EQ-O OCOSPECTACULOS EQ-A SOCIAL E ASISTENCIAL EQ-L CULTURAL EQ-T TERCIARIO/COMERCIAL EQ-V APARTAMENTO EQ-VI SERVICIOS VARIOS	EXISTENTE A OBTEN EXISTENTE A OBTEN																																
SU-L ESTACIÓN DE DEPURACIÓN AUGAS RESIDUAIS SU-T ESTACIÓN DE TRATAMENTO ABASTECIMENTO DE AUGAS SU-P DEPOSITO DE AUGA (SU-L-G) DEPOSITO DE GAS SU-E ESTACIÓN DE TRANSFORM. E SUMINISTRO ELECTRICO SU-LA FONTES E LAVADORIOS IT-T TRANSPORTES	SU-L ESTACIÓN DE DEPURACIÓN AUGAS RESIDUAIS SU-T ESTACIÓN DE TRATAMENTO ABASTECIMENTO DE AUGAS SU-P DEPOSITO DE AUGA (SU-L-G) DEPOSITO DE GAS SU-E ESTACIÓN DE TRANSFORM. E SUMINISTRO ELECTRICO SU-LA FONTES E LAVADORIOS IT-T TRANSPORTES	SISTEMA LOCAL SISTEMA XERAL SISTEMA XERAL LOCAL																																



<p>SIGNOS CONVENCIONAIS</p> <ul style="list-style-type: none"> AUTOESTRADA ESTRADA CANAL UNDE MUNICIPAL UNDE ALTA / MEDIA TENSAO UNDE DE PARCELA EDIFICACION RAMA ARBOREA ESTANQUE PONTE CULTIVO / PRADERA / MORTO CURVAS DE NIVEL / COTA COTA DE NIVEL 	<p>CLASIFICACION DO SOLO</p> <table border="1"> <tr> <td>SU-C SOLO URBANO</td> <td>SUR-T SOLO URBANIZABLE DISPOSICION TRANSITORIA 1ª*</td> <td>SR-PP SOLO RUSTICO DE PROTECCION PATRIMONIAL</td> </tr> <tr> <td>SU-NC SOLO URBANO NON CONSOLIDADO</td> <td>SR-PO SOLO RUSTICO DE PROTECCION ORDINARIA</td> <td>SR-PX SOLO RUSTICO DE PROTECCION DE INFRAESTRUTURAS</td> </tr> <tr> <td>NR-HT SOLO NUCLEO RURAL HISTORICO/TRADICIONAL</td> <td>SR-PA SOLO RUSTICO DE PROTECCION AGROPECUARIA</td> <td>SR-PN SOLO RUSTICO DE PROTECCION DE ESPAZOS NATURAIS</td> </tr> <tr> <td>NR-C SOLO NUCLEO RURAL COMUN</td> <td>SR-PF SOLO RUSTICO DE PROTECCION FORESTAL</td> <td>SR-PR SOLO RUSTICO DE PROTECCION PABAYISTICA</td> </tr> <tr> <td>NR-CT SOLO NUCLEO RURAL COMPLEXO</td> <td>SR-PC SOLO RUSTICO DE PROTECCION DE COSTAS</td> <td></td> </tr> <tr> <td>SUR-D SOLO URBANIZABLE DELIMITADO</td> <td>SR-PR SOLO RUSTICO DE PROTECCION DAS AUGAS</td> <td></td> </tr> </table>	SU-C SOLO URBANO	SUR-T SOLO URBANIZABLE DISPOSICION TRANSITORIA 1ª*	SR-PP SOLO RUSTICO DE PROTECCION PATRIMONIAL	SU-NC SOLO URBANO NON CONSOLIDADO	SR-PO SOLO RUSTICO DE PROTECCION ORDINARIA	SR-PX SOLO RUSTICO DE PROTECCION DE INFRAESTRUTURAS	NR-HT SOLO NUCLEO RURAL HISTORICO/TRADICIONAL	SR-PA SOLO RUSTICO DE PROTECCION AGROPECUARIA	SR-PN SOLO RUSTICO DE PROTECCION DE ESPAZOS NATURAIS	NR-C SOLO NUCLEO RURAL COMUN	SR-PF SOLO RUSTICO DE PROTECCION FORESTAL	SR-PR SOLO RUSTICO DE PROTECCION PABAYISTICA	NR-CT SOLO NUCLEO RURAL COMPLEXO	SR-PC SOLO RUSTICO DE PROTECCION DE COSTAS		SUR-D SOLO URBANIZABLE DELIMITADO	SR-PR SOLO RUSTICO DE PROTECCION DAS AUGAS		<p>CATALOGO E PROTECCIONS</p> <p>ELEMENTOS CATALOGADOS DE PATRIMONIO</p> <p>XACEMENTOS ARQUEOLOXICOS</p> <p>RUTAS CULTURAIS / ESPAZOS NATURAIS</p>	<p>DOTACIONES URBANISTICAS</p> <p>EQUIPAMENTOS (EQ)</p> <p>SERVIZOS URBANIS (SU) INFRAESTRUTURAS TERRITORIAIS (IT)</p> <p>ESPAZOS LIBRES (EL)</p>	<p>AFECCIONS</p> <p>DELIMITACIONES</p>	<p>INFRAESTRUTURAS TERRITORIAIS DE COMUNICACIONES</p>		<p>CONCELLO DE CARBALLO PLAN XERAL DE ORDENACION MUNICIPAL</p> <p>fernandez carballeda asociados equipo redactor</p> <p>alvaro fernandez carballeda arquitecto maio 2014</p> <p>Escala: A1 1/5000 A3 1/10000</p> <p>Plano nº C-10</p> <p>arquitecturaurbanismo</p>
SU-C SOLO URBANO	SUR-T SOLO URBANIZABLE DISPOSICION TRANSITORIA 1ª*	SR-PP SOLO RUSTICO DE PROTECCION PATRIMONIAL																							
SU-NC SOLO URBANO NON CONSOLIDADO	SR-PO SOLO RUSTICO DE PROTECCION ORDINARIA	SR-PX SOLO RUSTICO DE PROTECCION DE INFRAESTRUTURAS																							
NR-HT SOLO NUCLEO RURAL HISTORICO/TRADICIONAL	SR-PA SOLO RUSTICO DE PROTECCION AGROPECUARIA	SR-PN SOLO RUSTICO DE PROTECCION DE ESPAZOS NATURAIS																							
NR-C SOLO NUCLEO RURAL COMUN	SR-PF SOLO RUSTICO DE PROTECCION FORESTAL	SR-PR SOLO RUSTICO DE PROTECCION PABAYISTICA																							
NR-CT SOLO NUCLEO RURAL COMPLEXO	SR-PC SOLO RUSTICO DE PROTECCION DE COSTAS																								
SUR-D SOLO URBANIZABLE DELIMITADO	SR-PR SOLO RUSTICO DE PROTECCION DAS AUGAS																								



<p>SIGNOS CONVENCIONAIS</p> <ul style="list-style-type: none"> AUTOESTRADA ESTRADA CANAL LÍMITE MUNICIPAL LÍMITE DE PARCELA EDIFICACIÓN BASE ARBOREA ESTANQUE RIO PONTE CULTIVO / PRADERA / MONTAÑA CURVAS DE NIVEL / COTA COTA DE NIVEL 	<p>CLASIFICACIÓN DO SOLO</p> <table border="1"> <tr> <td>SU-C</td><td>SOLO URBANO</td> <td>SUR-T</td><td>SOLO URBANIZABLE DISPOSIÇÃO TRANSFORMA 13ª</td> <td>SR-PP</td><td>SOLO RÚSTICO DE PROTECCIÓN PATRIMONIAL</td> </tr> <tr> <td>SU-NC</td><td>SOLO URBANO NON CONSOLIDADO</td> <td>SR-PO</td><td>SOLO RÚSTICO DE PROTECCIÓN ORDINARIA</td> <td>SR-PA</td><td>SOLO RÚSTICO DE PROTECCIÓN DE INFRAESTRUTURAS</td> </tr> <tr> <td>NR-HT</td><td>SOLO NÚCLEO RURAL HISTÓRICO/TRADICIONAL</td> <td>SR-PA</td><td>SOLO RÚSTICO DE PROTECCIÓN AGROPECUARIA</td> <td>SR-PR</td><td>SOLO RÚSTICO DE PROTECCIÓN DE ESPAZOS NATURAIS</td> </tr> <tr> <td>NR-C</td><td>SOLO NÚCLEO RURAL COMÚN</td> <td>SR-PF</td><td>SOLO RÚSTICO DE PROTECCIÓN FORESTAL</td> <td>SR-PA</td><td>SOLO RÚSTICO DE PROTECCIÓN DE COSTAS</td> </tr> <tr> <td>NR-CTC</td><td>SOLO NÚCLEO RURAL COMPLEXO</td> <td>SR-PC</td><td>SOLO RÚSTICO DE PROTECCIÓN DE COSTAS</td> <td>SR-PA</td><td>SOLO RÚSTICO DE PROTECCIÓN PABERÍSTICA</td> </tr> <tr> <td>SUR-D</td><td>SOLO URBANIZABLE DELIMITADO</td> <td>SR-PR</td><td>SOLO RÚSTICO DE PROTECCIÓN DAS AUGAS</td> <td></td><td></td> </tr> </table>	SU-C	SOLO URBANO	SUR-T	SOLO URBANIZABLE DISPOSIÇÃO TRANSFORMA 13ª	SR-PP	SOLO RÚSTICO DE PROTECCIÓN PATRIMONIAL	SU-NC	SOLO URBANO NON CONSOLIDADO	SR-PO	SOLO RÚSTICO DE PROTECCIÓN ORDINARIA	SR-PA	SOLO RÚSTICO DE PROTECCIÓN DE INFRAESTRUTURAS	NR-HT	SOLO NÚCLEO RURAL HISTÓRICO/TRADICIONAL	SR-PA	SOLO RÚSTICO DE PROTECCIÓN AGROPECUARIA	SR-PR	SOLO RÚSTICO DE PROTECCIÓN DE ESPAZOS NATURAIS	NR-C	SOLO NÚCLEO RURAL COMÚN	SR-PF	SOLO RÚSTICO DE PROTECCIÓN FORESTAL	SR-PA	SOLO RÚSTICO DE PROTECCIÓN DE COSTAS	NR-CTC	SOLO NÚCLEO RURAL COMPLEXO	SR-PC	SOLO RÚSTICO DE PROTECCIÓN DE COSTAS	SR-PA	SOLO RÚSTICO DE PROTECCIÓN PABERÍSTICA	SUR-D	SOLO URBANIZABLE DELIMITADO	SR-PR	SOLO RÚSTICO DE PROTECCIÓN DAS AUGAS			<p>CATÁLOGO E PROTECCIÓNIS</p> <p>ELEMENTOS CATALOGADOS DE PATRIMONIO</p> <ul style="list-style-type: none"> BE-1: DECIPIENTE E BELLEZAS MENORES BE-2: ARQUITECTURA DO TERRITORIO BE-3: ARQUITECTURA RELIXIOSA BE-4: ARQUITECTURA CIVIL BE-5: BENS CATALOGADOS BE-6: CONTOURNO DE PROTECCIÓN BE-7: CONTOURNO DE PROTECCIÓN ARQUEOLÓXICA BE-8: RUTAS CULTURAIS / ESPAZOS NATURAIS BE-9: CONTOURNO DE PROTECCIÓN ARQUEOLÓXICA BE-10: RUTAS CULTURAIS / ESPAZOS NATURAIS 	<p>DOTACIÓNIS URBANÍSTICAS</p> <p>EQUIPAMENTOS (EQ)</p> <table border="1"> <tr> <td>EQ-R</td><td>RELIXIOSO</td> <td>EQ-O</td><td>COLEXPECTACULOS</td> <td>SU-L</td><td>ESTACIÓN DE PURIFICACIÓN AUGAS RESIDUAIS</td> </tr> <tr> <td>EQ-C</td><td>CENTRO</td> <td>EQ-A</td><td>SOCIAL E ASISTENCIAL</td> <td>SU-T</td><td>ESTACIÓN DE TRATAMENTO ABASTECIMENTO DE AUGAS</td> </tr> <tr> <td>EQ-D</td><td>DEPORTIVO</td> <td>EQ-L</td><td>CULTURAL</td> <td>SU-L</td><td>DEPÓSITO DE AUGA (SU-C) / DEPÓSITO DE GAS</td> </tr> <tr> <td>EQ-E</td><td>EDUCATIVO/DOCENTE</td> <td>EQ-T</td><td>TERMOINDUSTRIAL</td> <td>SU-E</td><td>ESTACIÓN DE TRANSFORMA E SUMINISTRO ELECTRICO</td> </tr> <tr> <td>EQ-S</td><td>SANITARIO</td> <td>EQ-V</td><td>APARQUEAMENTO</td> <td>SU-A</td><td>PONTES E LAVANDORIOS</td> </tr> <tr> <td>EQ-AM</td><td>ADMINISTRATIVO</td> <td>EQ-V</td><td>SERVICIOS VARIOS</td> <td>IT-P</td><td>PORTO</td> </tr> </table> <p>ESPAZOS LIBRES (EL)</p> <table border="1"> <tr> <td>EL-1</td><td>EXISTENTE</td> <td>EL-2</td><td>EXISTENTE</td> </tr> <tr> <td>EL-3</td><td>EXISTENTE</td> <td>EL-4</td><td>EXISTENTE</td> </tr> <tr> <td>EL-5</td><td>EXISTENTE</td> <td>EL-6</td><td>EXISTENTE</td> </tr> <tr> <td>EL-7</td><td>EXISTENTE</td> <td>EL-8</td><td>EXISTENTE</td> </tr> <tr> <td>EL-9</td><td>EXISTENTE</td> <td>EL-10</td><td>EXISTENTE</td> </tr> </table>	EQ-R	RELIXIOSO	EQ-O	COLEXPECTACULOS	SU-L	ESTACIÓN DE PURIFICACIÓN AUGAS RESIDUAIS	EQ-C	CENTRO	EQ-A	SOCIAL E ASISTENCIAL	SU-T	ESTACIÓN DE TRATAMENTO ABASTECIMENTO DE AUGAS	EQ-D	DEPORTIVO	EQ-L	CULTURAL	SU-L	DEPÓSITO DE AUGA (SU-C) / DEPÓSITO DE GAS	EQ-E	EDUCATIVO/DOCENTE	EQ-T	TERMOINDUSTRIAL	SU-E	ESTACIÓN DE TRANSFORMA E SUMINISTRO ELECTRICO	EQ-S	SANITARIO	EQ-V	APARQUEAMENTO	SU-A	PONTES E LAVANDORIOS	EQ-AM	ADMINISTRATIVO	EQ-V	SERVICIOS VARIOS	IT-P	PORTO	EL-1	EXISTENTE	EL-2	EXISTENTE	EL-3	EXISTENTE	EL-4	EXISTENTE	EL-5	EXISTENTE	EL-6	EXISTENTE	EL-7	EXISTENTE	EL-8	EXISTENTE	EL-9	EXISTENTE	EL-10	EXISTENTE	<p>AFECCIÓNIS</p> <ul style="list-style-type: none"> LÍMITE DE ALTA TENSIÓN LÍMITE DE BARRERA DE MAR LÍMITE DE DESLIZAMENTO PÚBLICO MARITIMO TERRESTRE SERVIDUME DE PROTECCIÓN COSTAS (100 m) ZONA DE INFLUENCIA DE 500 m DEBENTURA DE PLAN LÍMITE DO AMBITO DO POLO LÍMITE DE EDIFICACIÓN 	<p>INFRAESTRUTURAS TERRITORIAIS DE COMUNICACIÓNIS</p> <ul style="list-style-type: none"> ESTRADAS AUTONÓMICAS E PROVINCIAIS ESTRADAS MUNICIPAIS ESTRUTURANTES EXISTENTES LÍMITE DE ALTA TENSIÓN SERVIDUME DE PROTECCIÓN COSTAS (100 m) ESTRADAS ESTRUTURANTES PROXECTADAS REDE VIARIA PEONAL SENDA LITORAL PROXECTADA <p>DELIMITACIÓNIS</p> <ul style="list-style-type: none"> PLAN ESPECIAL DE REFORMA INTERIOR (PEI) ACTUACIÓN INTERIOR EN SOLO DE NÚCLEO RURAL PLAN ESPECIAL DE DOTACIÓNIS E ESPAZOS LIBRES DO URBANO (PEL) 		<p>CONCELLO DE CARBALLO PLAN XERAL DE ORDENACIÓN MUNICIPAL</p> <p>fernandez carballeda asociados equipo redactor</p> <p>alvaro fernandez carballeda arquitecto</p> <p>maio 2014 D-10</p> <p>Escala: A1 1/5000, A3 1/10000</p> <p>FC a arquitecturaurbanismo</p>
SU-C	SOLO URBANO	SUR-T	SOLO URBANIZABLE DISPOSIÇÃO TRANSFORMA 13ª	SR-PP	SOLO RÚSTICO DE PROTECCIÓN PATRIMONIAL																																																																																														
SU-NC	SOLO URBANO NON CONSOLIDADO	SR-PO	SOLO RÚSTICO DE PROTECCIÓN ORDINARIA	SR-PA	SOLO RÚSTICO DE PROTECCIÓN DE INFRAESTRUTURAS																																																																																														
NR-HT	SOLO NÚCLEO RURAL HISTÓRICO/TRADICIONAL	SR-PA	SOLO RÚSTICO DE PROTECCIÓN AGROPECUARIA	SR-PR	SOLO RÚSTICO DE PROTECCIÓN DE ESPAZOS NATURAIS																																																																																														
NR-C	SOLO NÚCLEO RURAL COMÚN	SR-PF	SOLO RÚSTICO DE PROTECCIÓN FORESTAL	SR-PA	SOLO RÚSTICO DE PROTECCIÓN DE COSTAS																																																																																														
NR-CTC	SOLO NÚCLEO RURAL COMPLEXO	SR-PC	SOLO RÚSTICO DE PROTECCIÓN DE COSTAS	SR-PA	SOLO RÚSTICO DE PROTECCIÓN PABERÍSTICA																																																																																														
SUR-D	SOLO URBANIZABLE DELIMITADO	SR-PR	SOLO RÚSTICO DE PROTECCIÓN DAS AUGAS																																																																																																
EQ-R	RELIXIOSO	EQ-O	COLEXPECTACULOS	SU-L	ESTACIÓN DE PURIFICACIÓN AUGAS RESIDUAIS																																																																																														
EQ-C	CENTRO	EQ-A	SOCIAL E ASISTENCIAL	SU-T	ESTACIÓN DE TRATAMENTO ABASTECIMENTO DE AUGAS																																																																																														
EQ-D	DEPORTIVO	EQ-L	CULTURAL	SU-L	DEPÓSITO DE AUGA (SU-C) / DEPÓSITO DE GAS																																																																																														
EQ-E	EDUCATIVO/DOCENTE	EQ-T	TERMOINDUSTRIAL	SU-E	ESTACIÓN DE TRANSFORMA E SUMINISTRO ELECTRICO																																																																																														
EQ-S	SANITARIO	EQ-V	APARQUEAMENTO	SU-A	PONTES E LAVANDORIOS																																																																																														
EQ-AM	ADMINISTRATIVO	EQ-V	SERVICIOS VARIOS	IT-P	PORTO																																																																																														
EL-1	EXISTENTE	EL-2	EXISTENTE																																																																																																
EL-3	EXISTENTE	EL-4	EXISTENTE																																																																																																
EL-5	EXISTENTE	EL-6	EXISTENTE																																																																																																
EL-7	EXISTENTE	EL-8	EXISTENTE																																																																																																
EL-9	EXISTENTE	EL-10	EXISTENTE																																																																																																